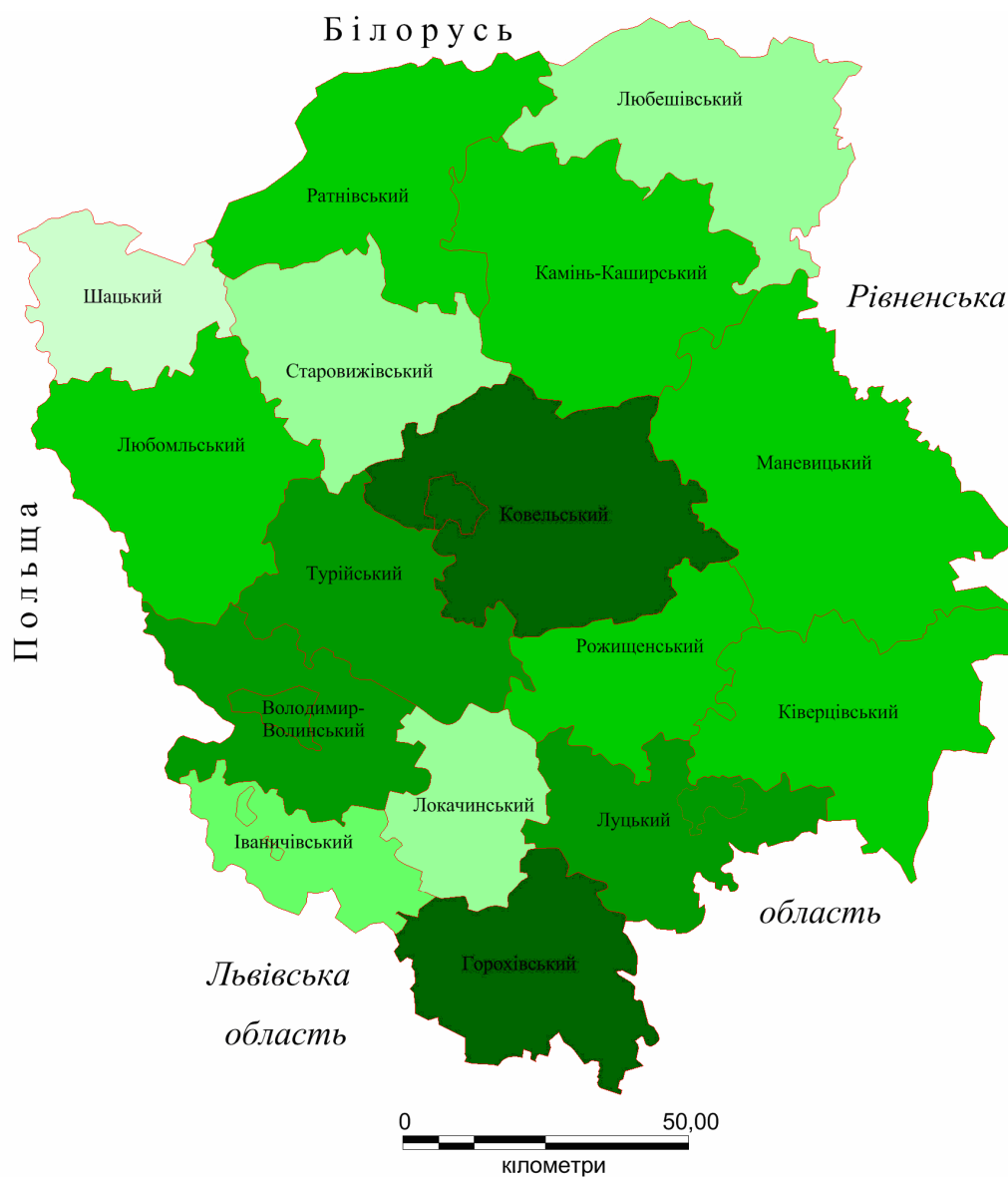


# ДОДАТКИ

### Частка сільських типів селитебних ландшафтів від загальної кількості, %



Частка сільських типів селитебних ландшафтів від загальної кількості, %



(розраховано та побудовано автором за: [196; 280])

## ДОДАТОК Б

## Структура селитебно-забудованих земель Волинського Полісся\*

Селитебно-забудовані землі		КД-1		КД-2		КД-3	
		га	%	га	%	га	%
1		2	3	4	5	6	7
із них землі під	житловою забудовою	9,0	6,9	12,0	13,2	22,0	12,4
	промисловими об'єктами	-	-	0,07	0,08	2,0	1,1
	відкритими розробками, кар'єрами шахтами та відповідними спорудами	1,0	0,8	2,0	2,2	44,7	25,2
	комерційною забудовою	1,3	1,0	0,7	0,8	0,4	0,2
	громадською забудовою	23,9	18,4	5,0	5,5	1,8	1,01
	змішаного використання	7,8	6,0	2,4	2,5	0,5	0,3
	транспортною забудовою та зв'язку	55,4	24,4	25,5	28,0	96,8	54,6
	технічною інфраструктурою	-	-	0,3	0,3	-	-
	рекреаційного використання	29,0	22,3	43,0	45,5	8,5	4,8
	кладовища	2,8	2,2	1	0,4	0,4	0,22
Усього		130,2	1,3	91,0	1,2	177,1	1,06
Загальна площа земель КД		10179,7		7570,0		6554,7	

\*розраховано та складено автором за: [196; 280]

## Структура селитебно-забудованих земель Волинської височини\*

Селитебно-забудовані землі		КД-4		КД-5		КД-6	
		га	%	га	%	га	%
1		2	3	4	5	6	7
із них землі під	селитебно-житловою забудовою	34,5	16,5	10,7	13,8	64,0	34,6
	селитено-промисловою забудовою	83,3	39,8	-	-	0,9	0,5
	відкритими розробками, кар'єрами шахтами та відповідними спорудами	15,0	7,9	-	-	-	-
	комерційною забудовою	0,5	0,23	1,0	1,29	3,7	2,0
	громадською забудовою	6,5	3,1	9,4	12,16	21,0	11,4
	змішаного використання		--	-	-	-	-
	транспортною забудовою та зв'язку	50,9	24,4	30,0	38,8	24,1	13,0
	технічною інфраструктурою	0,6	0,3	-	-	3,3	1,8
	рекреаційного використання	14,7	7,0	23,0	29,8	60,0	32,0
	кладовища	2,8	1,3	3,2	4,1	8,2	4,4
Усього		208,8	5,3	77,3	1,7	185,2	4,6
Загальна площа земель КД		3969,9		4 656,0		4 009,6	

\*розраховано та складено автором за: [196; 280]

## ДОДАТОК В

## Об'єднані територіальні громади Волинської області\*

№ п/п	ОТГ	Перші вибори	Сільські ради	Типи селитебних ландшафтів	Площа	К-ть населення
1	2	3	4	5	6	7
<b>ВОЛИНСЬКА ВИСОЧИНА</b>						
<i>Володимир-Волинський район</i>						
1	Зимнівська сільська	25.10.2015	Зимнівська	Зимне, Горичів, Октавин, Фалемичі, Шистів	201.95	6442
			Бубнівська	Бубнів, Руснів, Маркостав		
			Льотниченська	Льотниче, Володимирівка, Когильне, Острівок, Поничів, Черчичі,		
			Сельцька	Селець, Чесний Хрест, Марія-Воля		
			Хмелівківська	Хмелівка, Житані, Нехвороща, Хмелів		
2	Устилузька міська	25.10.2015	Устилузька	м. Устилуг, Тростянка, Залужся, Пархоменкове	413.7	7603
			Зорянській	Зоря, Ворчин, Селиски		
			Хотячівськ	Хотячів, Русів, Дарницьке		
			Рогожанська	Рогожани, Ізов		
			П'ятиднівська	П'ятидні, Хрипаличі		
			Стенжаричівська	Стенжаричі, Турівка, Заболоття, Полум'яне		
			Лудинська	Лудин, Амбуків, Чорників, Рокитниця,		
			Микитичівська	Микитині, Новини, Корит ниця, Кладнів		
3	Зарічанська сільська	29.10.2017	Зарічанська	Заріччя, Дігтів, Новосілки, Орані, Суходоли, Федорівка	85.55	4346
			Ласківська	Ласків, Воцатин		
4	Оваднівська сільська	29.10.2017	Оваднівська	Овадне, Верба, Маркелівка, Сусваль	231.35	4906
			Білинська	Білин, Ліски, Охнівка, Писарева Воля		
			Галинівська	Галинівка, Воля-Свійчівська, Гевин, Свійчів		
			Красноставська	Красностав Людмільпіль		
			<i>Турійський район</i>			
Гайківська	Гайки, Замости, Руда, Ягідне					

<i>Продовження додатку В</i>						
1	2	3	4	5	6	7
<b><i>Іваничівський район</i></b>						
5	Литовезька сільська	11.12.2016	Литовежська	Литовеж	122.41	4206
			Заболотцівська	Заболотці, Біличі		
			Мовниківська	Мовники, Кречів		
			Заставненська	Заставне		
6	Поромівська сільська	11.12.2016	Бужанківська	Бужанка, Бортнів, Верхнів, Іванів, Шахтарське	71.11	3227
			Поромівська	Поромів Лежниця, Млинище, Петрове, Михале		
7	Павлівська сільська	18.12.2016	Павлівська	Павлівка, Самоволя, Старосілля	157.99	5582
			Переславичівська	Переславичи, Трубки		
			Риковичівська	Риковичі		
			Старопорицька	Старий Порицьк, Клопочин		
			Топилищенська	Топилище		
			Жашковичівська	Жашковичі		
			Завидівська	Завидів		
8	Іваничівська селищна	29.10.2017	Іваничівська	Іваничі, Долинка, Романівка	95.62	9753
			Мишівська	Лугове, Іванівка, Древині, Мишів		
			Соснинська	Менчичі Соснина,		
<b><i>Ківерцівський район</i></b>						
9	Жидичинська сільська	29.10.2017	Жидичинська	Жидичин, Кульчин, Липляни	79.73	3802
			Озерцівська	Озерце, Клепачів, Небіжка		
10	Цуманська селищна	29.10.2017	Уманська	Цумань, Кадище	220.5	11272
			Берестянська	Берестяне		
			Липненська	Липне		
			Холоневичівська	Холоневичі, Знамирівка		
11	Ківерцівська міська *	28.10.2018	Ківерцівська	Ківерці	25.39	17838
			Сокиричівська	Сокиричі, Дідовичі, Заброди, Конопелька, Муравище		
			Суська	Суськ, Зводи, Славне, Словатичі		
<b><i>Локачинський район</i></b>						
12	Затурцівська сільська	24.12.2017	Затурцівська	Затурці, Великий Окорськ, Вілька-Садівська, Квасовиця, Малий Окорськ, Юнівка	153.17	3996

<i>Продовження додатку В</i>						
1	2	3	4	5	6	7
			Зубильненська	Зубильне, Семеринське, Сірнички		
			Шельвівська	Шельвів, Войнин, Гранатів, Садівські Дубини		
13	Війницька сільська*	28.10.2018	Війницька	Війниця Губин, Михайлівна, Павловичі, Тумин	125.983	3827
			Озютичівська	Озютичі Запуст		
			<i>Володимир-Волинський район</i>			
			Березовичівська	Березовичі Бегета Міжлісся Бобичі Яковичі Хворостів		
<b><i>Луцький район</i></b>						
14	Смолигівська сільська	25.10.2015	Смолигівська	Смолигів, Сарнівка, Дубичанське,	69.12	1906
			Хорохоринська	Хорохорин, Михайлівна, Барвінок		
15	Княгининівська сільська	11.12.2016	Княгининська	Княгининок, Буків, Зміїнець, Милушин, Милуші, Моташівка, Сирники	69.95	7788
			Рокинівська	Рокині Брище		
16	Заборольська сільська	30.04.2017	Заборольська	Забороль, Антонівка, Великий Омеляник, Всеволодівка, Олександрівка	130.96	7388
			Боголюбська	Боголюби Богушівка, Тарасове		
			Одерадівська	Одеради, Городок, Сьомаки		
			Шепельська	Шепель Заболотці, Охотин		
17	Боратинська сільська	29.10.2017	Боратинська	Боратин, Голишів, Новостав, Рованці	92.0	7370
			Баївська	Баїв, Городище, Цеперів		
			Промінська	Промінь, Вербаїв, Коршовець, Лучиці, Мстишин		
18	Горчинська селищна	29.04.2018	Горчинська	Горчин	138.975	8581
			Білостоцька	Білосток Горзвин		
			Буянівська	Буяни Усичі Усичівські Будки		
			Веселівська	Веселе Верхи		
			Садівська	Садів Кошів		
19	Підгайцівська сільська *	28.10.2018	Підгайцівська	Підгайці Крупа Струмівка	82.0	10165
			Лищенська	Лище Воротнів		
20	Мар'янівська селищна *	28.10.2018	Мар'янівська	Мар'янівка	170.92	9032
			Бранівська	Брани Борисковичі Довгів		

<i>Продовження додатку В</i>						
1	2	3	4	5	6	7
			Бужанівська	Бужани Ржищів		
			Цегівська	Цегів Борочиче Сільце Широке		
21	Городищенська сільська	29.10.2017	Городищенська	Городище, Григоровичі, Мартинівка	105.07	3568
			Несвічівська	Несвіч		
			<i>Горохівський район</i>			
			Бережанківська	Бережанка		
			Михлинська	Маруся, Загаї, Михлин		
			Угринівська	Дубова Корчма, Угринів		
22	Гіркополонківська сільська *	28.10.2018	Гіркополонківська	Гірка Полонка, Оздів, Полонка	91.0	7308
			Лаврівська	Лаврів		
			Ратнівська	Ратнів, Вікторіяни		
23	Липинська сільська*	28.10.2018	Липинська	Липини	64.2	6244
			<i>Ківерцівський район</i>			
			Борохівська	Горохів, Вишнів, Діброва		
<b>Рожницький район</b>						
24	Копачівська сільська	29.10.2017	Копачівська	Копачівка Тростянка Підліски, Олександрівка, Башова	180.0	5355
			Березолуківська	Березолуки, Яблунівка Підгірне, Кроватка,		
			Залісцівська	Ужова Залісці,		
			Кременецька	Кременець		
			Любченська	Любче		
			Уляниківська	Уляники		
<b>ВОЛИНСЬКЕ ПОЛІССЯ</b>						
<b>Камінь-Каширський район</b>						
25	Гуто-Боровенська сільська*	28.10.2018	Гуто-Боровенська	Гута-Боровенська, Малі Голоби	309.57	5186
			Боровенська	Боровне, Житнівка, Надрічне		
			Оленинська	Оленине		
			Верхівська	Верхи		
			Великообзирська	Великий обзир, Малий обзир, Стобихва		

<i>Продовження додатку В</i>						
1	2	3	4	5	6	7
<b><i>Ковельський район</i></b>						
26	Велицька сільська	25.10.2015	Підрізка	Кашівка, Підріжжя	212.0	4009
			Сільцівська	Сільце, Арсеновичі, Угли, Підліси		
			Велицька	Велицьк, Кухарі		
			Хмельницька	Мельниця, Рудка-Миринська, Кривлин, Мирин		
27	Голобська селищна	25.10.2015	Голобська	Голоби, Бруховичі, Нужель, Погіньки, Вівчицьк, Калиновник	298.81	8654
			Поповичівська	Поповичі, Великий Порськ, Малий Порськ, Бортівка, Жмудче, Свидники		
			Майданівська	Майдан, Діброва, Солотвин		
			Новомосирська	Новий Мозир, Старий Мозир, Партизанське, Дарівка		
			Радошинська	Радошин, Байківці, Битень, Мар'янівка		
28	Люблинецька селищна	28.08.2016	Люблинецька	Довгоноси, Калинівка, Люблинець	115.4	6451
			Мощенська	Моцена, Черкаси		
			Старокошарівська	Кругель, Нові Кошари, Старі Кошари, Краснодуб'я		
29	Поворська сільська	11.12.2016	Поворська	Поворськ, Гулівка, Заячівка, Озерне	297.21	4462
			Козлиничівська	Козлиничі, Луківка, Шкурат, Грив'ятки		
			Ситовичівська	Ситовичі, Світле		
			Пісочненська	Пісочне		
30	Дубівська сільська	18.12.2016	Городищенська	Городище, Гредьки, Красноволя	125.0	3636
			Дубівська	Бахів, Вербка, Дубове		
			Облапська	Облапи, Мислина		
31	Колодяжненська сільська	30.04.2017	Колодяжненська	Колодяжне, Будище, Волошки,	308.3	4567
			Кричевичівська	Кричевичі, Ломачанка, Черемошне,		
			Скулинська	Скулин, Стеблі,		
			Уховецька	Уховецьк		
<b><i>Любешівський район</i></b>						
32	Любешівська селищна	29.10.2017	Любешівська	Любешів, Заріка, Рудка	1108.95	28890
			Березичівська	Березичі, Віл, Нові Березичі		
			Биховська	Бихів, Хутомир		




<i>Продовження додатку В</i>						
1	2	3	4	5	6	7
			Бірківська	Бірки, Витуле		
			Великокурінська	Великий Курінь, Проходи		
			Ветлівська	Ветли		
			Гірківська	Гірки, Люботин, Мукошин		
			Деревківська	Деревок		
			Залазівська	Залаззя, Діброва		
			Залізницька	Залізниця, Лобна, Міжгайці		
			Зарудчівська	Зарудчі, Бучин, Підкормілля, Пожог, Селісок		
			Любешівсько-Волянська	Любешівська Воля, В'язівне		
			Седлищенська	Седлище, Угриничі		
			Судченська	Судче, Березна Воля		
			Хоцунська	Хоцунь, Свалович		
			Цирська	Цир, Лахвичі		
<b><i>Любомльський район</i></b>						
33	Вишнівська сільська	30.04.2017	Вишнівська	Вишнів, Бабаці, Коцюри	426.99	6528
			Ладинська	Ладинь, Мосир, Пустинка		
			Одеська	Олесь, Глинянка		
			Радехівська	Радехів, Вижгів Чмикос		
			Римачівська	Римачі, Бережці		
			Штунська	Штунд, Висоцьк, Замлиння, Приріччя, Терехи		
34	Головненська селищна	29.10.2017	Головненська	Головне, Масловець, Скрипиця, Ясне	223.52	6237
			Заболоттівська	Заболоття, Гуменці, Крушинець		
			Нудиженська	Нудиже, Мшанець, Черемошна Воля		
35	Любомльська міська	29.10.2017	Любомльська	Любомль	277.0	16143
			Бірківська	Бірки, Скиби		
			Запільська	Запілля, Красноволя, Лисняки		
			Підгородненська	Підгородне, Боремщина, Вілька-Підгородненська, Застав'є		
			Куснищанська	Куснища, Городне		

<i>Продовження додатку В</i>						
1	2	3	4	5	6	7
36	Рівненська сільська	29.10.2017	Почапівська	Почапівська Вигнанка, Черноплеси	339.68	5679
			Рівненська	Рівне, Борове, Старовойтове		
			Гуцанська	Гуца, Вишнівка, Миловань, Підлісся		
			Забузька	Забужжя, Вербівка, Локутки, Новоугрузьке		
			Полапівська	Полапи, Сокіл		
			Столинсько- Смолярська	Столинські Смоляри, Будники, Гороховище, Рогові Смоляри		
<b><i>Маневицький район</i></b>						
37	Прилісненська сільська	11.12.2016	Прилісненська	Прилісне	391.45	5792
			Серхівська	Серхів		
			Галузійська	Галузія		
			Городоцька	Городок		
			Карасинська	Карасин, Замостя		
			Лишнівська	Лишнівка		
38	Колківська селищна	29.10.2017	Колківська	Колки	355.97	13100
			Боровичівська	Грузятин Боровичі,		
			Годомичівська	Годомичі		
			Рудниківська	Островки, Новоукраїнка, Мар'янівка, Калинівка, Рудники		
			Старосільська	Ситниця Семки, Розничі, Старосілля,		
			Четвертнянська	Криничне, Четвертня		
<b><i>Ратнівський район</i></b>						
39	Заболоттівська селищна	18.12.2016	Заболоттівська	Заболоття	253.7	9552
			Заліська	Заліси		
			Гутянська	Гута		
			Турська	Тур		
40	Забродівська сільська	30.04.2017	Забродівська	Заброди, Лучичі, Якушів	275.78	8714
			Видраницька	Видраниця, Задоліна, Заіванове		
			Поступельська	Поступель, Адамівка, Зоряне		
			Річицька	Річиця, Мельники-Річицькі, Піски-Річицькі		

<i>Продовження додатку В</i>						
1	2	3	4	5	6	7
			Щедрогірська	Щедрогір, Залюття, Окачеве		
41	Самарівська сільська	30.04.2017	Самарівська	Самари, Занивське, Козо вата, Під'язівні, Теробовичі, Боровуха, Язавні, Головище	271.62	5503
			Самари-Оріхівська	Самари-Оріхові, Мале Оріхове, Березники		
			Залухівська	Балухів, Воля Читинська, Хабарище, Заприп'їття, Почапи		
			Межиситівська	Межисить, Бродятине, Залисиця		
42	Велимченська сільська	29.10.2017	Велимченська	Велимче, Дошне	110.87	3783
			Датинська	Латинь, Зап'їлля		
<b>Старовижівський район</b>						
43	Дубечненська сільська	29.10.2017	Дубечненська	Дубечне, Залюття, Лютка, Мокре, Рокита	159.01	5513
			Глухівська	Глухи, Текля		
44	Старовижівська селищна *	28.10.2018	Старовижівська	Стара Виживка, Брідки, Мельники	324.027	11066
			Галиновільська	Галина, Воля, Смолярі		
			Нововижівська	Нова Вижива, Рудка, Хотивель		
			Мизівська	Мизове		
			Поліська	Поліське, Брунетівка, Чевель		
			Седлищенська	Седлище, Борзова, Черемшанка		
45	Сереховичівська сільська	29.10.2017	Сереховичівська	Сереховичі, Грабове, Нова Воля	138.34	2584
			Синівська	Синове		
			Солов'ївська	Солов'ї, Комарове, Ниці		
46	Смідинська сільська	29.10.2017	Смідинська	Смідин, Лісняки, Паридуби	161.24	3191
			Руднянська	Рудня, Кукуріки, Сьомаки		
<b>Турійський район</b>						
47	Луківська селищна	29.10.2017	Луківська	Луків	117.0	4461
			Миляноричівська	Миляноричі, Годовичі, Залісці, Зілове, Туровичі, Перевісся, Кличковичі, Тупали,		
			Соминська	Сомин, Відуги		
48	Турійська селищна	29.10.2017	Турійська	Турійськ	150.52	7671
			Дольська	Дольськ, Растів		

<i>Продовження додатку В</i>						
1	2	3	4	5	6	7
			Кульчинська	Кульчин, Мировичі, Ставок		
			Перевалівська	Перевали, Осереби, Охотники, Торговище		
<b><i>Шацький район</i></b>						
49	Шацька селищна	27.03.2016	Шацька	Шацьк, Гаївка, Мельники	307.45	8694
			Прип'ятська	Прип'ять, Вілиця, Кропивники, Плоске		
			Самійличівська	Самійличі, Пехи, Положено, Хомичі		

Примітка:\* - об'єднані громади, де перші вибори ще не призначено (дата виборів орієнтовна)

 - ключова ділянка (КД)

\*розраховано та складено автором за: [281]

## СПИСОК ПУБЛІКАЦІЙ:

*Наукові праці, в яких опубліковані основні наукові результати дисертації:*

1. Тарасюк Н. А., Ничая О. О. Географічна оцінка сучасного стану використання забудованих земель території Полісся (на прикладі Волинської області). *Наукові записки Тернопільського національного педагогічного університету імені Володимира Гнатюка. Серія "Географія"*. Тернопіль : СМП «Тайп». 2015. №2 (вип. 39). С. 200–208.
2. Тарасюк Н. А., Ничая О. О. Рисунок ландшафту як результат зміни природного середовища. *Географія, екологія, туризм: теорія методологія, практика* : матеріали Міжн. наук.-практ. конф., присвячені 25-річчю географ. ф-ту Тернопіль. нац. ун-ту ім. Володимира Гнатюка, 21–23 трав. 2015 р. Тернопіль : СПМ «Тайм», 2015. С. 131–133.
3. Ничая О. О., Тарасюк Н. А. Метризація селитебних ландшафтів Волинської області. *Вісник Харківського національного університету імені В. Н. Каразіна. Серія «Геологія. Географія»*. Харків, 2016. Вип. 44. С. 129–137.
4. Ничая О. О., Тарасюк Н. А. Селітебні ландшафти в структурі угідь височинної області Волині. *Вісник Дніпропетровського університету. Серія «Геологія, географія»*. 2016. 24 (1). С. 112–119.
5. Тарасюк Н. А., Ничая О. О. Особливості структури селітебних ландшафтів Волинської області. *Природа Західного Полісся та прилеглих територій* : збірник наукових праць. Луцьк, 2017. Т. 1. С. 111–116.
6. Tarasiuk N., Nychaia O. Różnice strefowe ilustracji współczesnych krajobrazów Europy Wschodniej (na przykładzie obwodu Wołyńskiego). *KELM. Łódź* : Fundacja «Oświata i Nayka Bez Granic PRO FUTURO». 2014. 4 (8). S. 287–299.
7. Tarasiuk N., Nychaia O. GIS of regional geography in the study of present landscapes. *Materiały konferencyjne GIS DZIŚ*, 17–18 listop. 2014 r. Krakow: Studenckie Koło Naukowe Geografów, Instytut Geografii Uniwersytet

Pedagogiczny im. KEN. 2014. S. 73–75.

***Наукові праці, які засвідчують апробацію матеріалів дисертації:***

8. Ничая О. О. Сучасні ландшафти Волині як результат природокористування. *Молода наука Волині: пріоритети та перспективи досліджень* : матеріали VIII Міжнар. наук.-практ. конф. студентів і аспірантів, 14–15 трав. 2014 р. Луцьк, 2014. Т. 1. С. 200–202.

9. Ничая О. О. Географічний аналіз поширення селитебних ландшафтів (на прикладі Волинської області). *Молода наука Волині: пріоритети та перспективи досліджень* : матеріали IX Міжнар. наук.-практ. конф. студентів і аспірантів, 12–13 трав. 2015 р. Луцьк, 2015. Т. 2. С. 184–187.

10. Ничая О. О. Ретроспективно-географічний аналіз забудови як виду природокористування на території Волинської височини (на прикладі Волинської області). *Актуальні проблеми сучасної науки* : матеріали III Міжнар. наук.-практ. конф., 16–17 жовт. 2015 р. Херсон : Вид. дім «Гельветика», 2015. Ч. II. С. 20–22.

11. Тарасюк Н. А., Ничая А. А. Географические названия селитебных ландшафтов и виды природопользования. *Современные проблемы естествознания в науке и образовательном процессе*: материалы Междунар. научн.-практ. конф., 22–23 октябр. 2015 г. Минск: БГПУ, 2015. С. 89.

12. Тарасюк Н. А., Ничая О. О. Дослідження селитебних ландшафтів для оптимізації районного планування Волині та потреб сталого розвитку регіону. *Актуальні проблеми країнознавчої науки* : матеріали II Міжнар. наук.-практ. інтернет-конф., 14–15 трав. 2015 р. Луцьк : Вежа-Друк, 2015. С. 42–44.

13. Тарасюк Н. А., Ничая О. О. Забудова як вид природокористування в межах Полісся Волинської області. *Сучасні проблеми розвитку географічної науки і освіти в Україні* : матеріали V Всеукр. наук.-практ. конф., 26–28 лист. 2015 р. Київ : Обрій, 2015. С. 72–73.

14. Тарасюк Н. А., Ничая О. О. Сакральна забудова у структурі селитебних комплексів (на приклад Волинської області). *V Миколаївські*

читання : матеріали Міжнар. наук.-практ. конф., 12–13 трав. 2016 р. Луцьк, 2016. С. 204–206.

15. Ничая О. О. Типологічні структури селитебних ландшафтів (на прикладі Волинської області). *Матеріали II-го всеукраїнського пленера з питань природничих наук*. Одеса, 2018. С. 41–43.

16. Тарасюк Н. А., Ничая О. О. Проблеми раціонального використання селитебно-забудованих земель (на прикладі Волинської області). *Регіональні геоecологічні проблеми в умовах сталого розвитку* : зб. наук. праць III Міжнар. наук.-практ. конф., 18–20 жовт. 2018 р. Рівне : вид. О. Зень, 2018. С. 368–372.

17. Ничая О. О., Тарасюк Н. А. Ландшафтне сусідство височинних сільських селитебних ландшафтів Волинської області. *Каркасні (селитебні і дорожні) антропогенні ландшафти : теоретичні та прикладні аспекти* : матеріали Всеукр. наук.-практ. інтернет-конф. (з міжнар. участю). Вінниця, 2019. С. 42–47.

***Наукові праці, які додатково відображають наукові результати дисертації:***

18. Тарасюк Н. А., Судима В. П., Ничая О. О. Рекреаційна привабливість Згоранського поозер'я. *Науковий вісник СНУ імені Лесі Українки. Серія «Географія»*. Луцьк, 2013. С. 167–172.

19. Ничая О. О. Кліматичні умови Згоранського ландшафту. *Молода наука Волині: пріоритети та перспективи досліджень*: матеріали VII Міжнар. наук.-практ. конф. студентів і аспірантів, 14–15 трав. 2013 р. Луцьк, 2013. Т 1. С. 101–102.

20. Ничая О. О., Тарасюк Н. А. Кліматична складова частина формування рекреаційного ландшафту ШНПП. *Природа Західного Полісся та прилеглих територій* : збірник наукових праць. Луцьк, 2014. № 11. С. 95–101.



МІНІСТЕРСТВО ОСВІТИ І НАУКИ УКРАЇНИ  
СХІДНОЄВРОПЕЙСЬКИЙ НАЦІОНАЛЬНИЙ УНІВЕРСИТЕТ ІМЕНІ ЛЕСІ УКРАЇНКИ

просп. Волі, 13, м. Луцьк, 43025, тел. (0332) 24-10-07, факс (0332) 72-01-23  
e-mail: post@eenu.edu.ua, web: http://www.eenu.edu.ua, код ЄДРПОУ 02125102

01.07.2019 № 03-28/03/1482

на № \_\_\_\_\_ від \_\_\_\_\_

ДОВІДКА

**про впровадження теоретичних і практичних положень дисертаційного дослідження Ничаї Олександри Олександрівни на тему: «Сільські селитебні ландшафти Волинської області: сучасний стан та шляхи збалансованого розвитку» на здобуття наукового ступеня кандидата географічних наук зі спеціальності 11.00.11 – конструктивна географія і раціональне використання природних ресурсів**

Результати дисертаційного дослідження Ничаї Олександри Олександрівни на тему «Сільські селитебні ландшафти Волинської області: сучасний стан та шляхи збалансованого розвитку» використовуються в навчальному процесі кафедри фізичної географії Східноєвропейського національного університету імені Лесі Українки під час викладання дисциплін «Ландшафтознавство», «Прикладне ландшафтознавство», «Основи раціонального природокористування та охорони природи», «Конструктивна географія» для студентів спеціальностей 103 «Науки про Землю», 014 «Середня освіта».

Проректор з науково-педагогічної і навчальної роботи та рекрутації



С. Гаврилук

Тарасюк Ніна  
248-947



## ДОДАТОК Е (продовження)

**ЗАТВЕРДЖУЮ**  
 Заступник сільського голови Рівненської  
 об'єднаної територіальної громади  
 \_\_\_\_\_ О. В. Пасаман  
 «25» серпня \_\_\_\_\_ 2019 р.

## АКТ

*про впровадження результатів дисертаційної роботи Ничаї О. О.  
 із теми «Сільські селитебні ландшафти Волинської області: сучасний стан та шляхи  
 збалансованого розвитку» представленої на здобуття наукового ступеня кандидата  
 географічних наук  
 зі спеціальності 11.00.11 – конструктивна географія і раціональне використання природних  
 ресурсів*

Комісія у складі: Пасаман О. В. – заступника сільського голови Рівненської об'єднаної територіальної громади, голови комісії; Кондратюк Н. В. – секретаря Рівненської об'єднаної територіальної громади, члена комісії; Шрамко Л. В. – начальника відділу з питань юридичного забезпечення діяльності ради, діловодства та проектної діяльності, члена комісії; Пашинського О. В. - провідний спеціаліст відділу лісових та земельних ресурсів, кадастру та екологічної безпеки, члена комісії, розглянули матеріали щодо впровадження у виробничий процес результатів дисертаційної роботи Ничаї О. О. з теми «Сільські селитебні ландшафти Волинської області: сучасний стан та шляхи збалансованого розвитку».

І цим Актом засвідчують, що результати дисертаційної роботи Ничаї О. О. з теми «Сільські селитебні ландшафти Волинської області: сучасний стан та шляхи збалансованого розвитку», зокрема, шляхи та напрями геоекологічної ревіталізації сільських селитебних ландшафтів Волинської області будуть використані Рівненською об'єднаною територіальною громадою для оптимізації видів та напрямів природокористування, для ведення кадастру сільських селитебних ландшафтів, цілей районного планування та забезпечення збалансованого розвитку регіону.

**Голова комісії**

Заступник голови з питань діяльності виконавчих органів ради Рівненської ОТГ



О. В. Пасаман

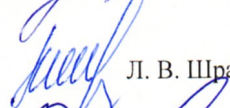
**Члени комісії**

Секретар Рівненської об'єднаної територіальної громади



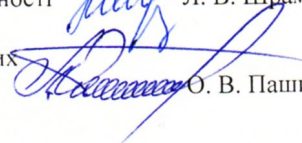
Н. В. Кондратюк

Начальник відділу з питань юридичного забезпечення діяльності ради та проектної діяльності



Л. В. Шрамко

Провідний спеціаліст відділу лісових та земельних ресурсів, кадастру та екологічної безпеки



О. В. Пашинський

## АКТ

*про впровадження результатів дисертаційної роботи Ничаї О. О.  
із теми «Сільські селитебні ландшафти Волинської області: сучасний стан та шляхи  
збалансованого розвитку» представленої на здобуття наукового ступеня кандидата  
географічних наук  
зі спеціальності 11.00.11 – конструктивна географія і раціональне використання природних  
ресурсів*

Начальник відділу туризму департаменту економіки та європейської інтеграції Волинської ОДА Ольшевський С. В. - розглянув матеріали щодо впровадження у виробничий процес результатів дисертаційної роботи Ничаї О. О. з теми «Сільські селитебні ландшафти Волинської області: сучасний стан та шляхи збалансованого розвитку».

І цим Актом засвідчує, що окремі результати на наукові положення дисертаційної роботи Ничаї О. О. з теми «Сільські селитебні ландшафти Волинської області: сучасний стан та шляхи збалансованого розвитку», в частині шляхи та напрями геоекологічної ревіталізації сільських селитебних ландшафтів Волинської області використані при підготовці плану розвитку туристично-рекреаційної діяльності та оптимізації видів і напрямів регіонального природокористування, а також для потреб кадастру сільських селитебних ландшафтів з метою забезпечення збалансованого розвитку регіону та для цілей районного планування.

Довідка видана для спеціалізованої вченої ради К 32.051.08 Східноєвропейського національного університету ім. Лесі Українки.

Начальник відділу туризму  
департаменту економіки та  
європейської інтеграції  
Волинської ОДА



С.В. Ольшевський