

ДОДАТКИ



Додаток А.1. Археологічна карта Волинської губернії. Карта.

За: Антонович В.Б. Археологическая карта Волынской губернии // Труды XI Археологического съезда в Киеве. – М., 1901. – Т. I. Карта.

рагннлаши. нескрѣтмѣторакли. ииисскосары. иже
 бахуусвѣтмци. навьеннебраего. него. адрднволо
 раратоусты. лѣвѣфѣтѣ. риходнѣратполкъ. ко
 всеволодѣ. на великѣдѣ. всежеврема. вывѣгостарош
 слави. двѣпѣратполка. иперншѣшапротнастапѣроств
 ака. ипоглавсеголоусласвоѣ. володимера. ивыгтарош
 слави. ипосаднѣратполка. вволодимери. бѣврема
 двѣзлагрчники. въволши. исласвоушѣвснмѣвнне.
 всеволодѣпослапришеди. идлствѣмѣдородовѣжѣ.
 лѣвѣфѣтр. рополкъхоташоунавсеволода. послѣ
 шавшиемѣ. злѣгоствѣтнѣ. исеоуствѣдавѣвсеволодѣ.
 послапротнѣвоусласвоѣ. володимера. пѣратполкъже
 ипоставнѣмѣпѣвою. идроушнѣмѣвоюзловушѣлѣсѣво



володимероу пришешюклоуцкѣ. влшасѣмѣлѣтми
 володимерѣжѣпѣсидн. двѣдѣ. вволодимери. въпѣра
 пѣакамѣсѣво. амѣрѣпѣратполкъю. ижемѣего. при
 шеде. кикѣвоу. иимѣвннееговзѣмѣ.

Додаток А.2. Перша згадка про Лучеськ. Лютий 1085 р. Радивилівський літопис, арк. 121.

а ндрѣиши на предн . а бѣ у е г о р о в с т и с л а в ѣ . з а н и с т о я
 г л у ш и н а в а т н е р л т а г о в е к с о в ѣ . а н д р ѣ и о ж е с и т о с л ѡ ш л .
 н о с т е р г т ѣ з л ы н т о н п о п т а л ѡ . а н д р ѣ е в а д р ѡ ж е с и п р и в ѣ з а
 ч е . ж а л о в ѣ у г л ы ш е . т п о т п и в о р и ш е к и ж е . п о т ѣ д и п р о ч ѣ д о
 в о у д е с о р о м . а н д р ѣ е в с i c i t o s л ѡ ш л а ш ѡ г и н о в о л о ж и ш о
 н а д е р ж и м е т л . п р е ж д а д о с ѣ т л а : +



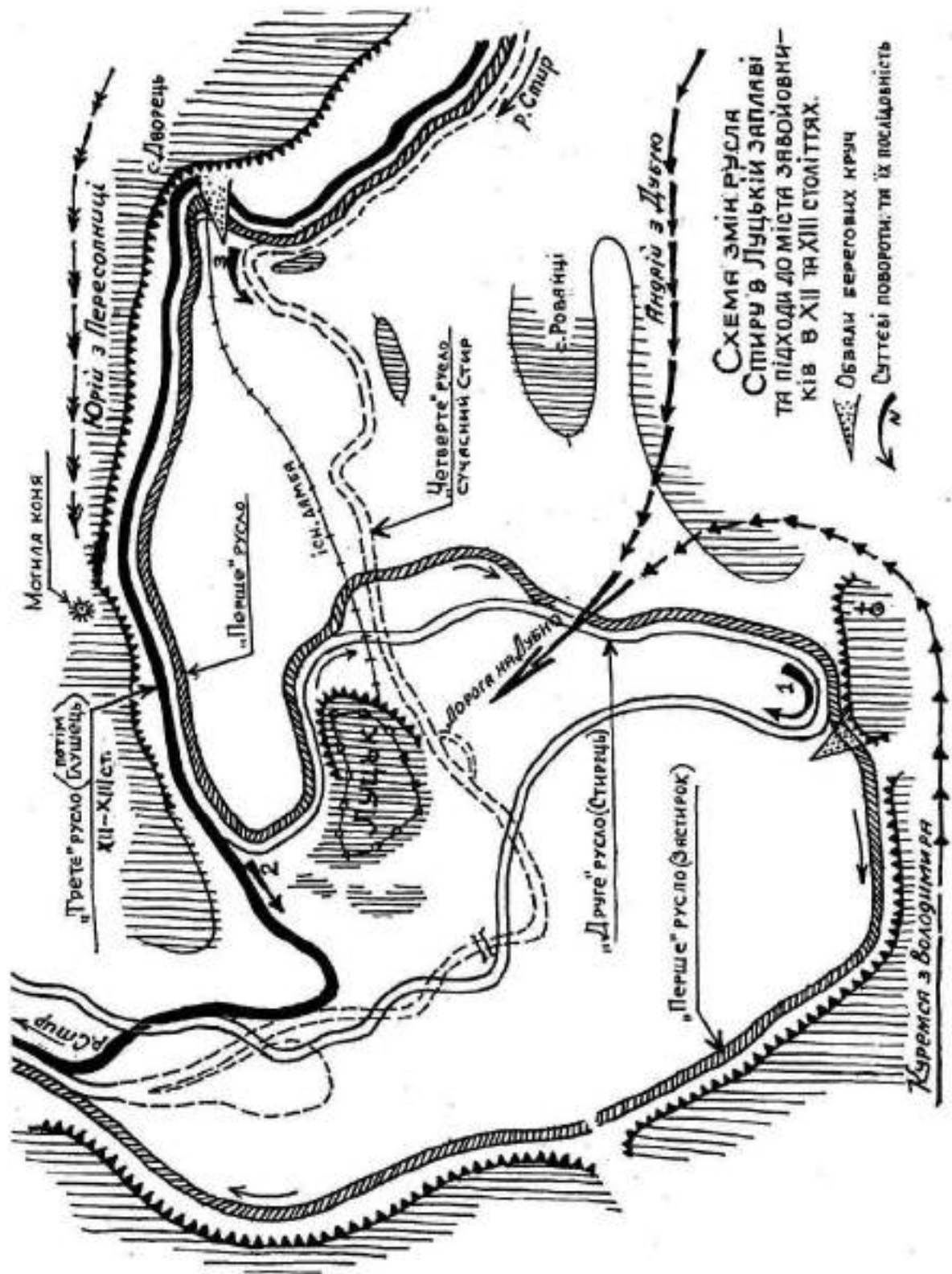
н а в ѣ ж и о н д р ѣ и . б ѣ ж а в ш а т о л о в ц и о с ѣ . в г л а п о х в а м
 о у к р е п и в ш а г о н . н ѣ х а к о б р ѣ . н п о л о в е ц и к и с i z ѣ м ѣ
 с о б ѣ х а в ш и м ѣ ж н и м а . н р а д о у м а в ш и м ѣ ж и с т о т п и ш а с а
 н а з л . н с т а ш а о u d ѣ б м a . п о ж н д а ю щ и м ѣ п o c i a ѡ с ѣ а с в о е
 ѡ б ѣ ж е н в ѣ б с т ь . ж а к о н д е г о р г и н i c o б р а т ѣ с о н ѣ а с л а в о н п o c ѣ
 п и ш а п a c i c i s л ѡ ц i c o . н п o н д о ш а в o d в a t ѡ t i n k л ѡ ц k o . в о л о
 д н м и р ѡ б ѣ р ѣ ж а с л а в л ю . в л ѡ ц k o y :



Додаток А.3. «Переполах», вчинений затемнення сонця під час походу на
 Лучеськ. Лютий 1150 р. Радивилівський літопис, арк. 184.



Додаток А.4. Лучани кидають каміння на Андрія Юрійовича під час бою за місто. Лютий 1150 р. Радивилівський літопис, арк. 185.



Додаток А.4. Схема зміни русел Стиру та шляхи підходів до міста завойовників в XII-XIII ст. (за Р.Г. Метельницьким)

За: Терський С.В. Лучеськ X-XV ст., ст. 20, рис. 9.

Zygmunt Leski

Wczesnohistoryczne grodzisko w Korszowie pow. luckim, woj. wołyńskim

L'enceinte fortifiée protohistorique de Korszów, arrondt. de Luck, Volhynie

Z 3 rycinami. — Avec 3 figures.

Między wsiami Korszowem i Gródkiem, na nasypie, ciągnącym się ze wschodu na zachód nad brzegami rzeczki Polonki z dopływem Czarnohuzką, znajduje się grodzisko imponujących rozmiarów, zamek u boku okolicznego

wa do Gródka, do której przylega z drugiej strony łąka podmokła zwana „Błoto-Lypelcu”. Druga tu biegnąca od samego prawca Korszowa grobla („hrebła”) zatacza po zachodniej stronie grodziska łuk — o małym wy-



Ryc. 1. Plan grodziska w Korszowie, w pow. luckim (Wołyn). — Fig. 1. Plan de l'enceinte fortifiée de Korszów, arrondt. de Luck (Volhynie).

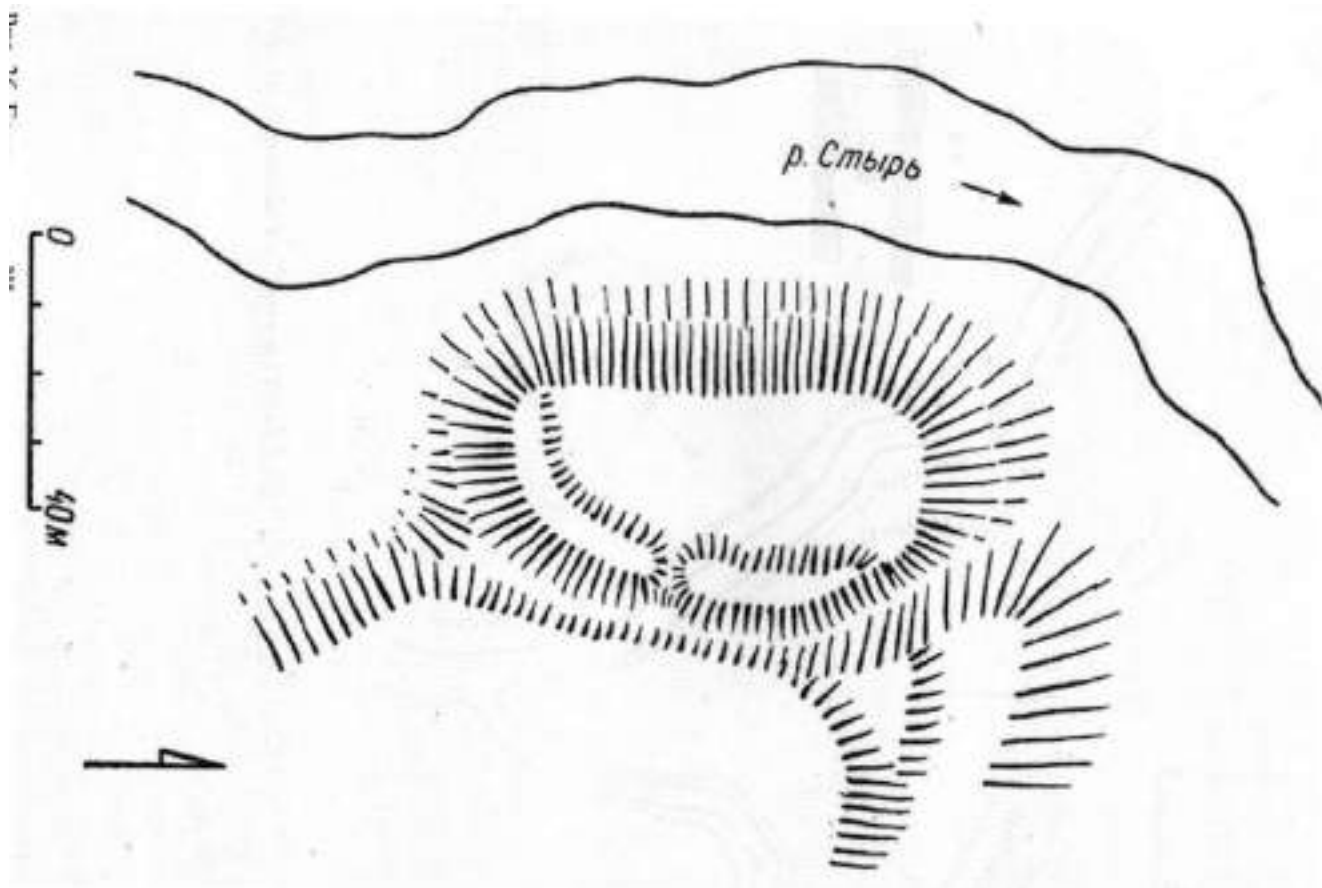
pod nazwą „Zameczko”. Która mażna zaliczyć według położenia do typu grodzisk nizinnych, zaś według założenia do podkowinostokowych, podwójnych (ryc. 1).

Granice grodziska stanowią: od południa rz. Polonka, od poł.-zachodu droga z Korszo-

wieciu, który przybiera stopniowo kierunek północny i północno-wschodni, przecinając przez ostrowy „Popisowczyzna” i „Staryj Horodok”, w kierunku wsi Gródka. Od północy granicę grodziska stanowi strazyko „Staryje Kladyszczze”, wreszcie po jego wschodniej

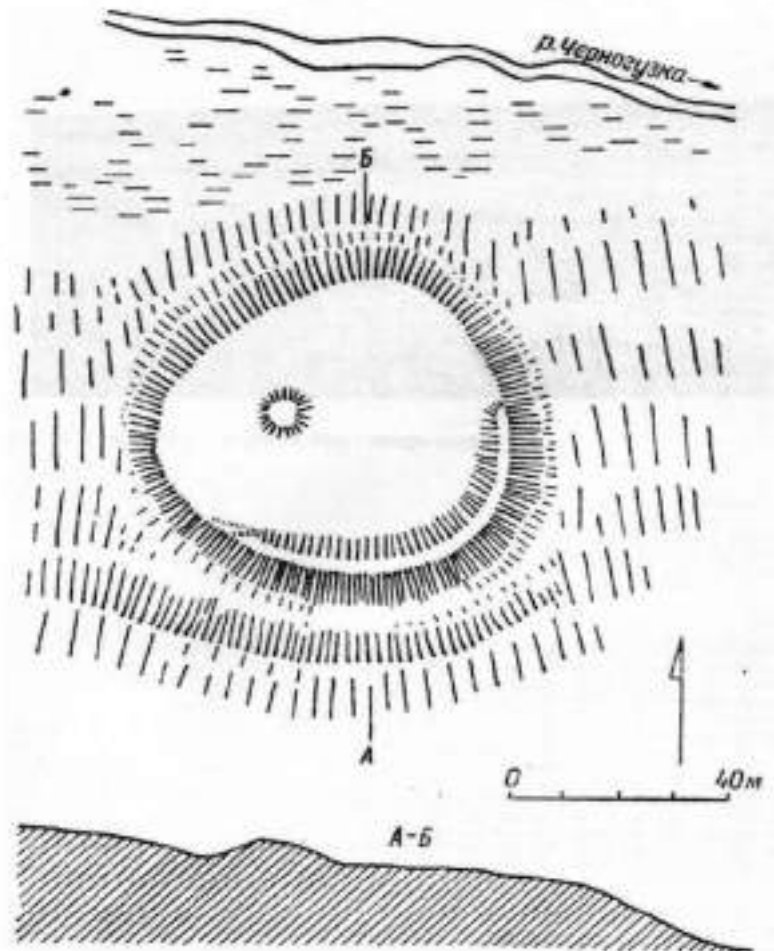
Додаток А.5. Перша сторінка статті З.Леського про розкопки городища X-XI ст. у Коршеві. Фото.

За: Терський С.В. Історія археологічних досліджень та історичного краєзнавства Волині. — Львів: Видавництво Національного університету «Львівська політехніка», 2010, ст. 68, рис. 25.




Додаток Б.1. Городище в с. Жидичин. План-схема.

За: Раппопорт П.А. Военное зодчество западноруских земель X-XIV вв. // Метериалы и исследования по археологии СССР. – Л., 1967. - № 140. – 241 с. рис. 36.



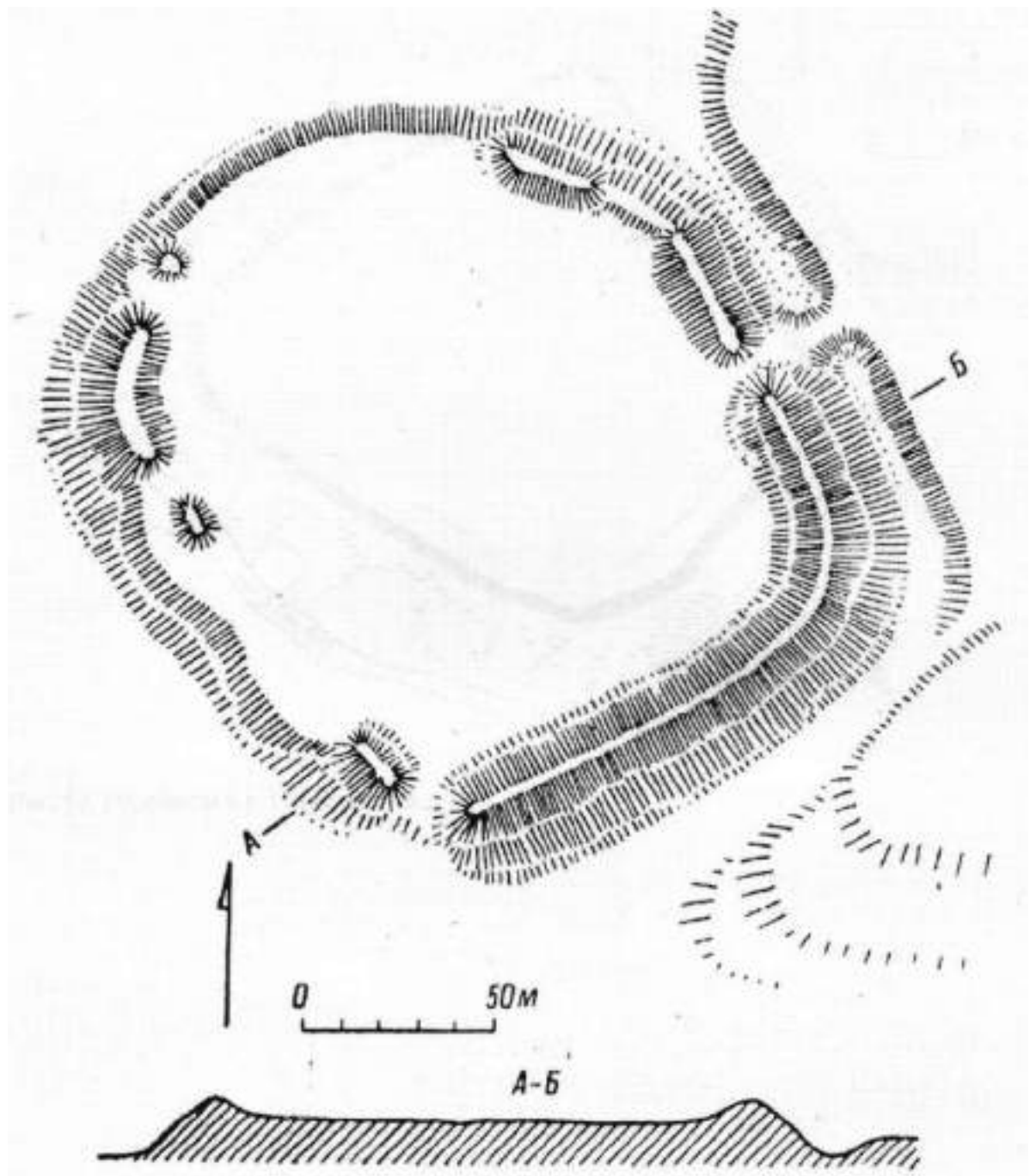
Додаток Б.2. Городище біля с. Горзвин. План-схема.

За: Раппорт П.А. Военное зодчество западноруских земель X-XIV вв. // Метериалы и исследования по археологии СССР. – Л., 1967. - № 140. – 241 с. рис. 48.



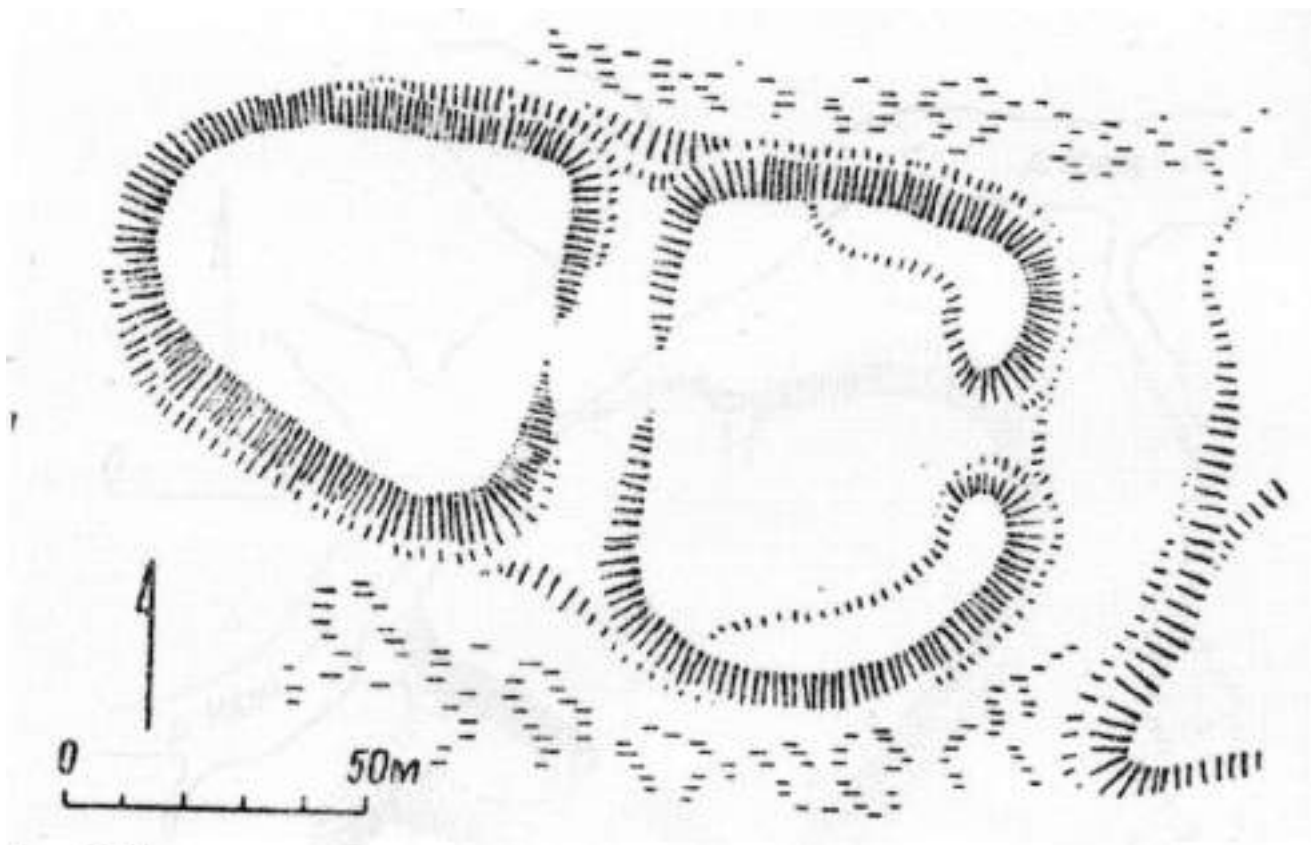
Додаток Б.3. Городище біля с. Горзвин. Фото з північного заходу.

За: Раппорт П.А. Военное зодчество западноруских земель X-XIV вв. // Метериалы и исследования по археологии СССР. – Л., 1967. - № 140. – 241 с. рис. 49.



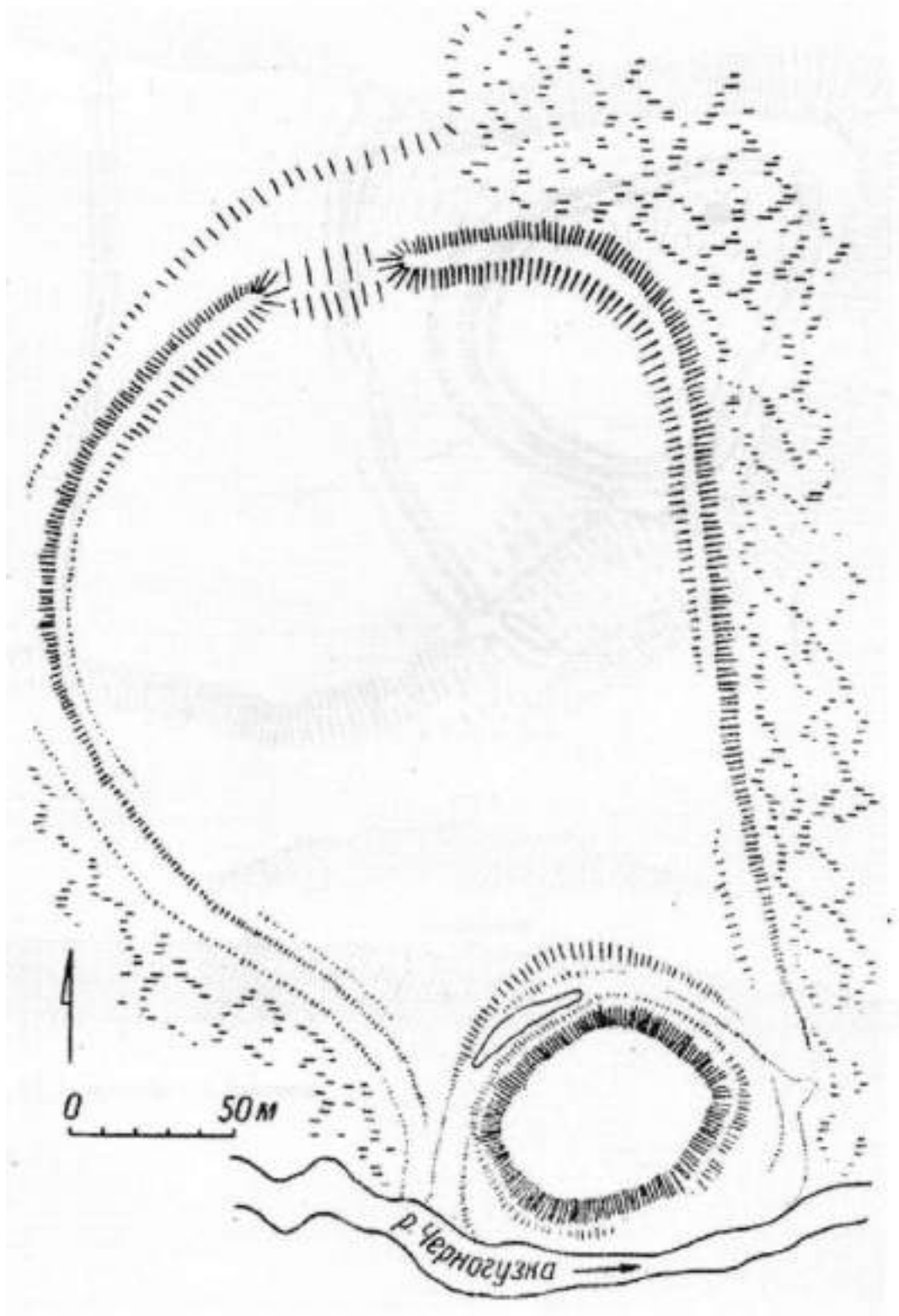
Додаток Б.4. Городище в с. Шепель. План-схема.

За: Раппорт П.А. Военное зодчество западноруских земель X-XIV вв. // Материалы и исследования по археологии СССР. – Л., 1967. - № 140. – 241 с. рис. 56.



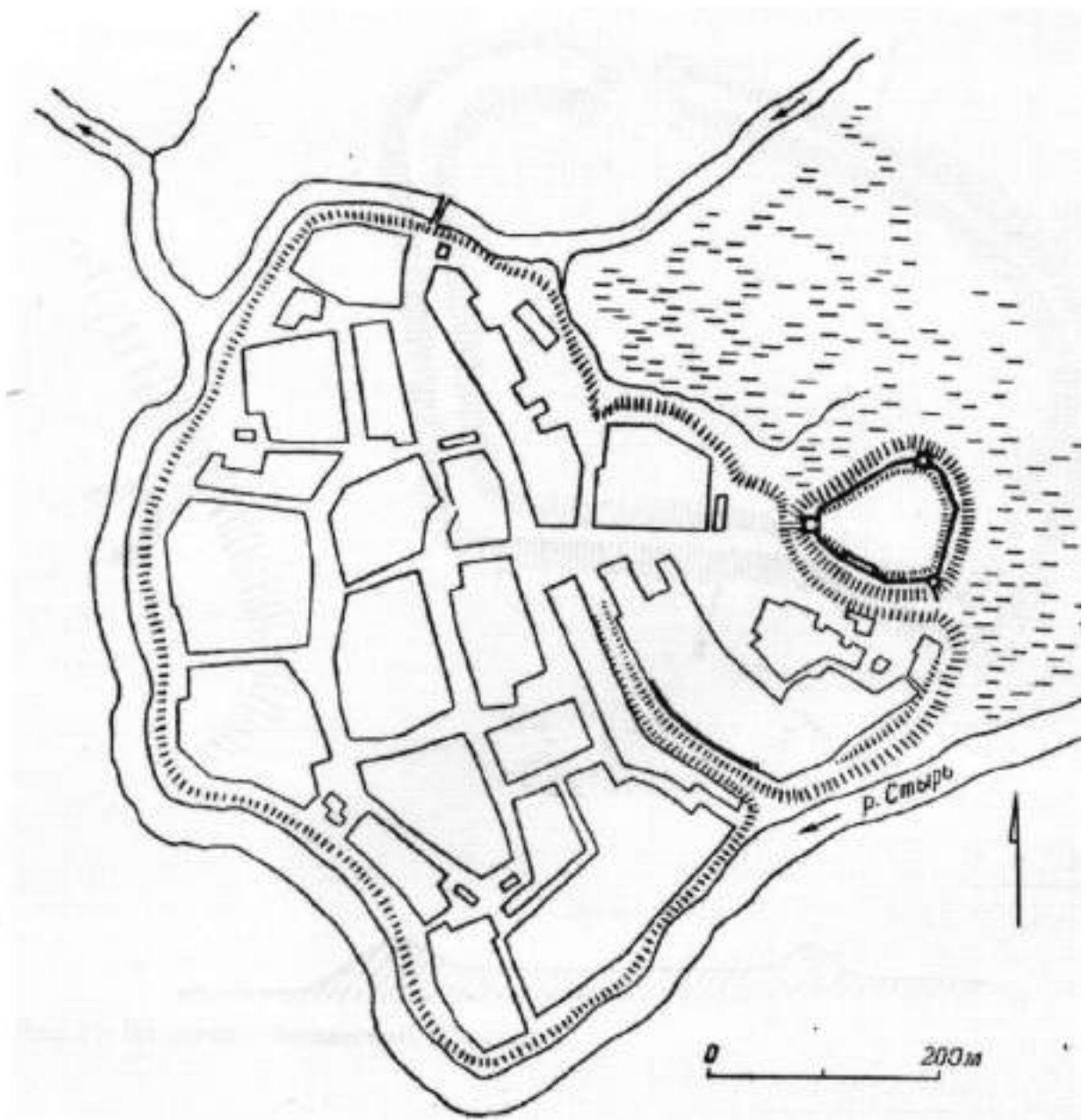
Додаток Б.5. Городище в с. Городище II. План-схема.

За: Раппорт П.А. Военное зодчество западноруских земель X-XIV вв. // Материалы и исследования по археологии СССР. – Л., 1967. - № 140. – 241 с. рис. 60.



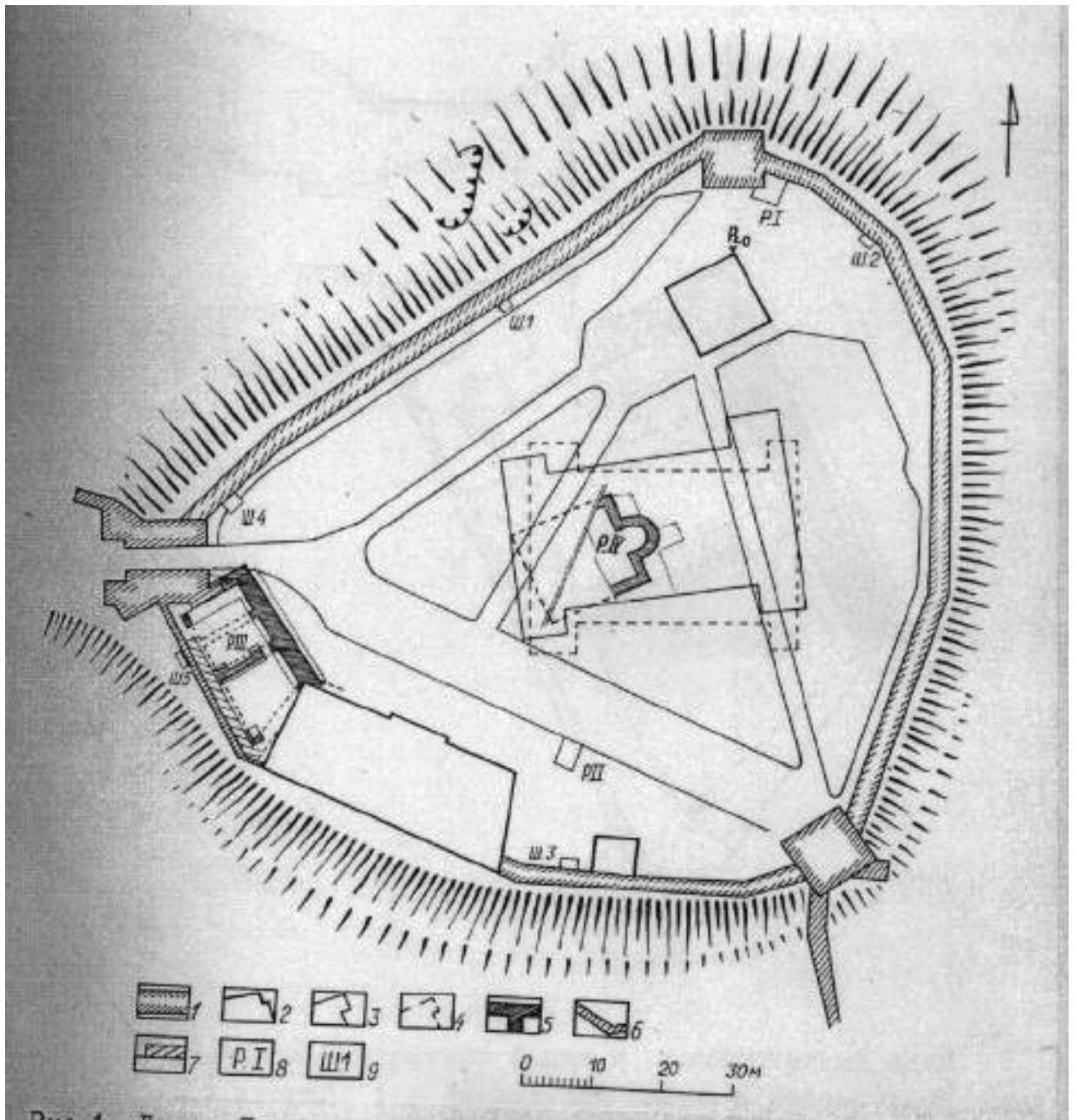
Додаток Б.6. Городище Коршівське. План-схема.

За: Раппорт П.А. Военное зодчество западнорусских земель X-XIV вв. // Материалы и исследования по археологии СССР. – Л., 1967. - № 140. – 241 с. рис. 63.



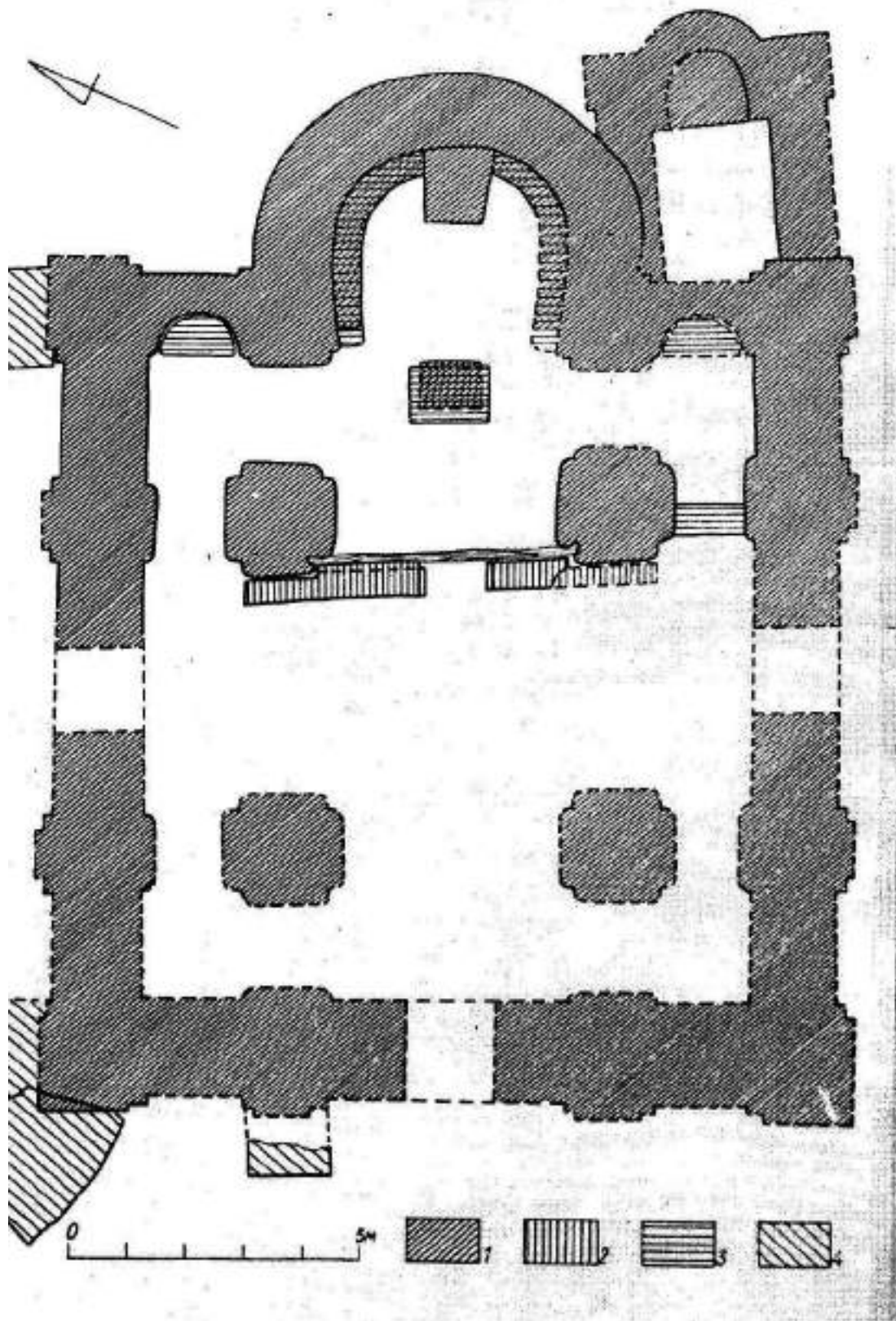
Додаток Б.7. Луцьк. Верхній замок і середмістя. План-схема.

За: Раппопорт П.А. Военное зодчество западнорусских земель X-XIV вв. // Материалы и исследования по археологии СССР. – Л., 1967. - № 140. – 241 с. рис. 70.

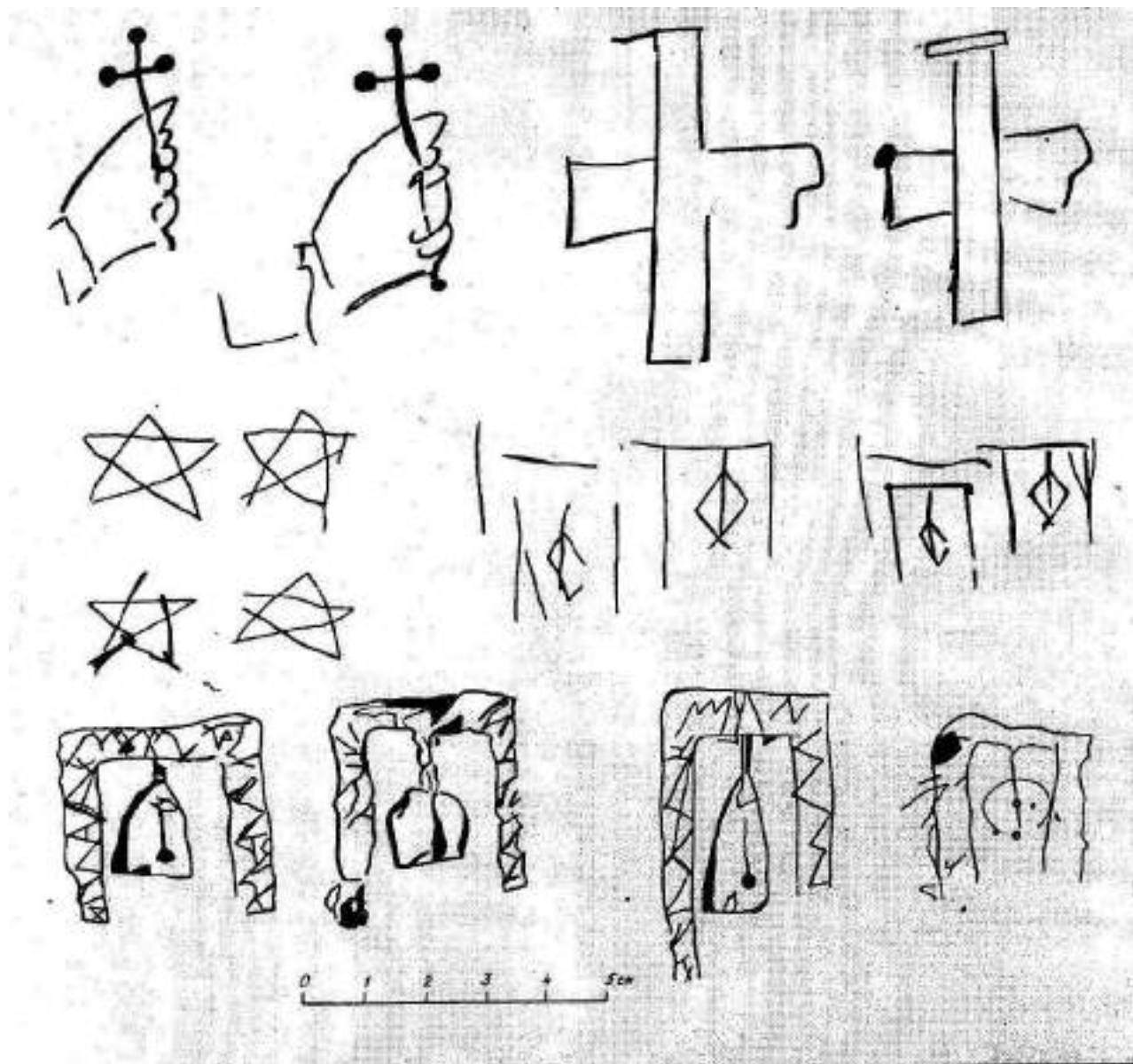


Додаток В.1. Луцьк, 1984. План замку XIII-XVI ст.

За: Малевская М.В. Отчет о работе Волынского отряда архитектурно-археологической экспедиции 1984 года, рис. 1.

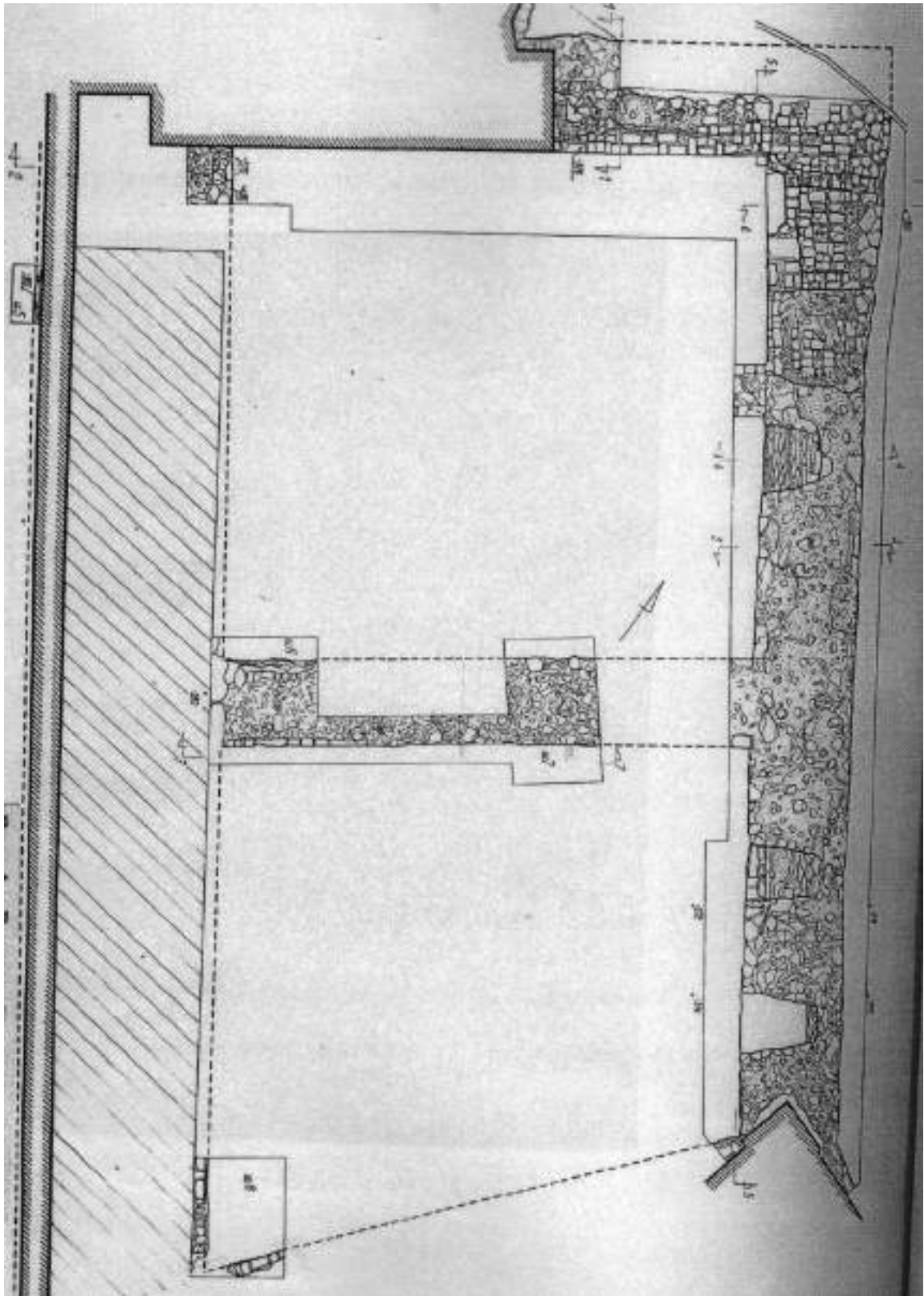


Додаток В.2. Реконструкція плану церкви Івана Богослова XII ст. 1 – кладка XII ст., 2 – кладка кінця XIII-початку XIV ст., 3 – кладка другої половини XIV ст., 4 – кладка кінця XVIII ст.



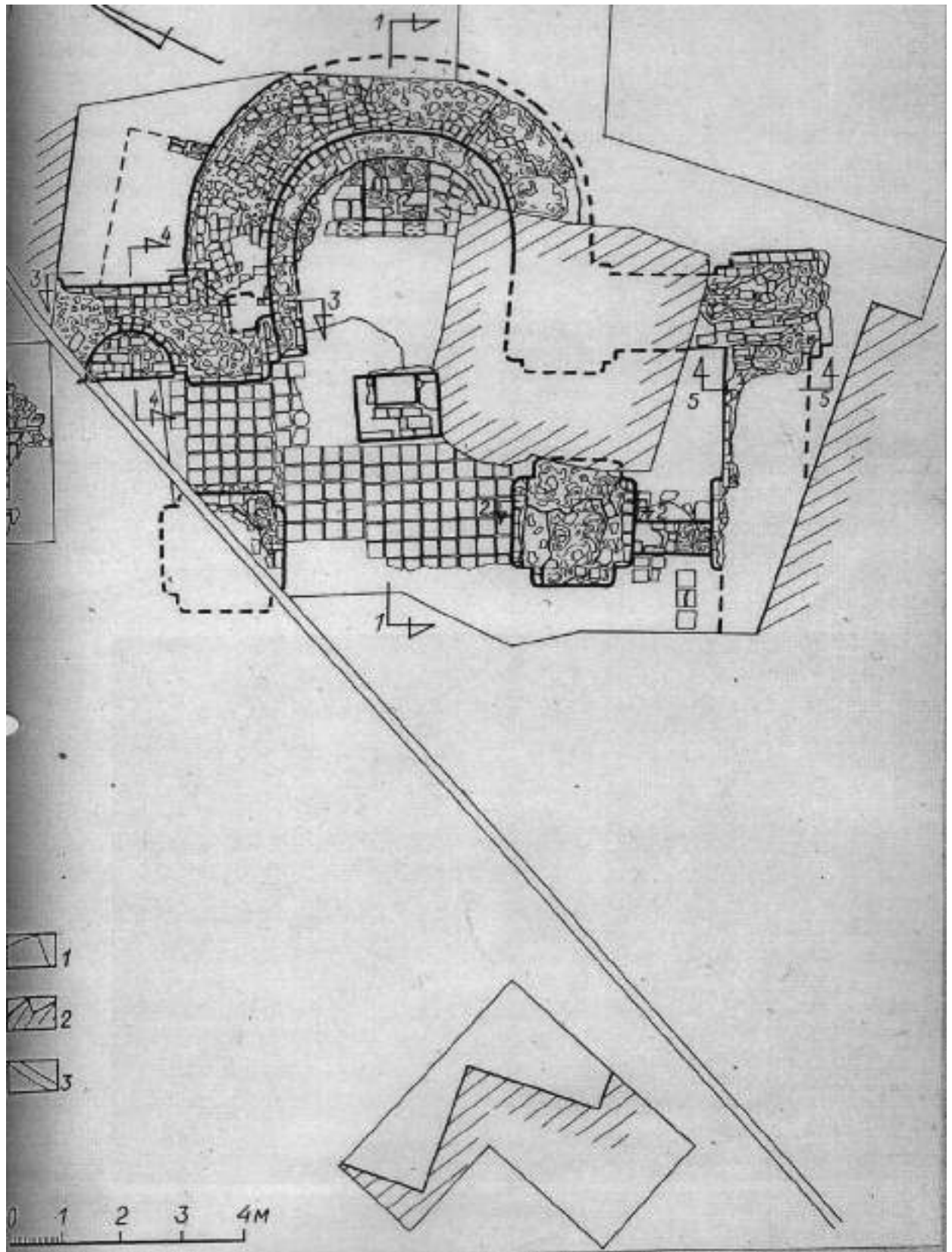
Додаток В.3. Графіті на внутрішній стороні північної стіни церкви Івана Богослова.

За: Малевская М.В. Отчет о работе Волынского отряда архитектурно-археологической экспедиции 1986 года, рис. 30.



Додаток В.4. Луцьк, 1984. Розкоп III. План палацу.

За: Малевская М.В. Отчет о работе Волынского отряда архитектурно-археологической экспедиции 1984 года, рис. 4.



Додаток В.5. Луцьк, 1984. Розкоп ІV. Церква Івана Богослова. План східної частини храму.

За: Малевская М.В. Отчет о работе Волынского отряда архитектурно-археологической экспедиции 1984 года, рис. 32.




Додаток В.6. Луцьк, 1984. Розкоп ІV. Східна частина церкви з південного сходу. Фото.

За: Малевская М.В. Отчет о работе Волынского отряда архитектурно-археологической экспедиции 1984 года, рис. 56.



Додаток В.7. Луцьк, 1985. Розкоп IV. Північно східна частина церкви з південного сходу. Фото.

За: Малевская М.В. Отчет о работе Волынского отряда архитектурно-археологической экспедиции 1985 года, рис. 5.

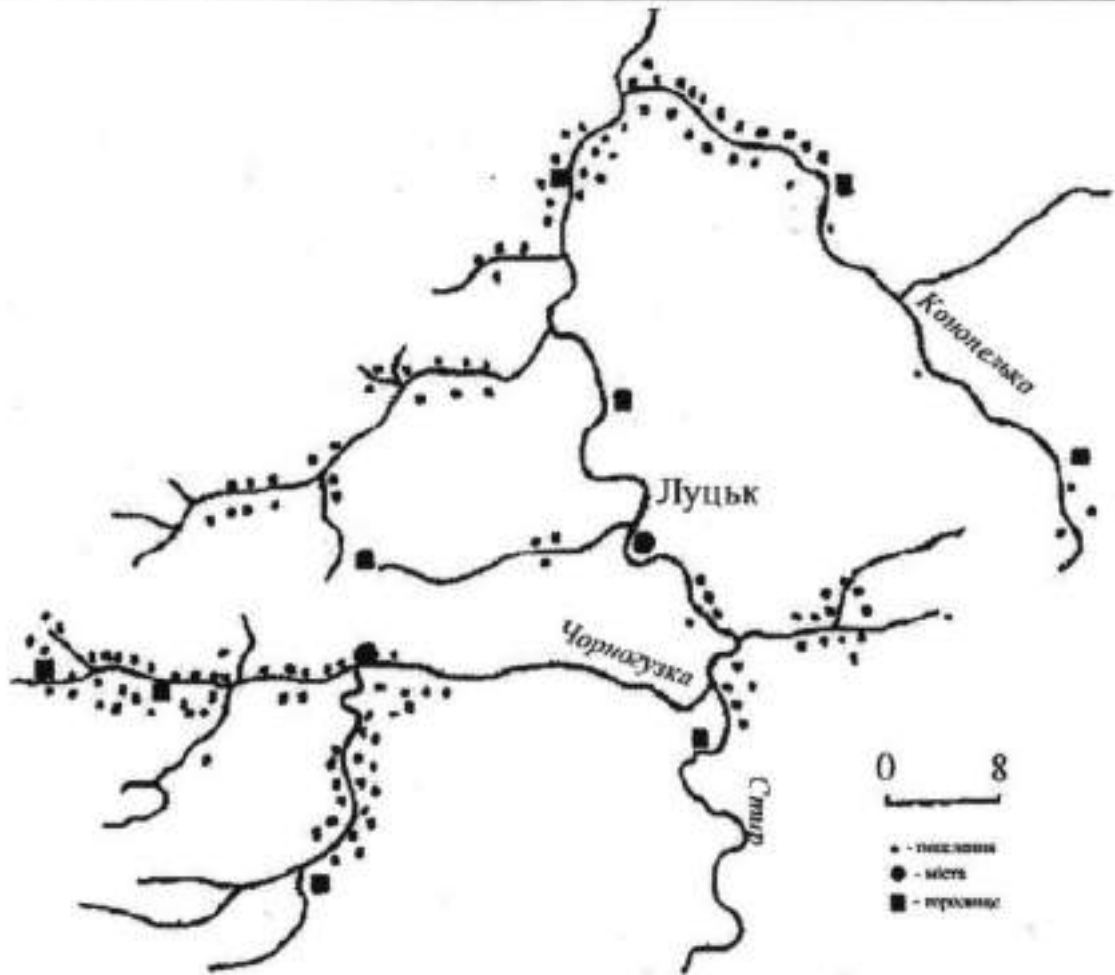


Додаток В.8. Луцьк, 1985. Поховання біля північної стіни апсиди. Фото та креслення.

За: Малевская М.В. Отчет о работе Волынского отряда архитектурно-археологической экспедиции 1985 года, рис. 66.



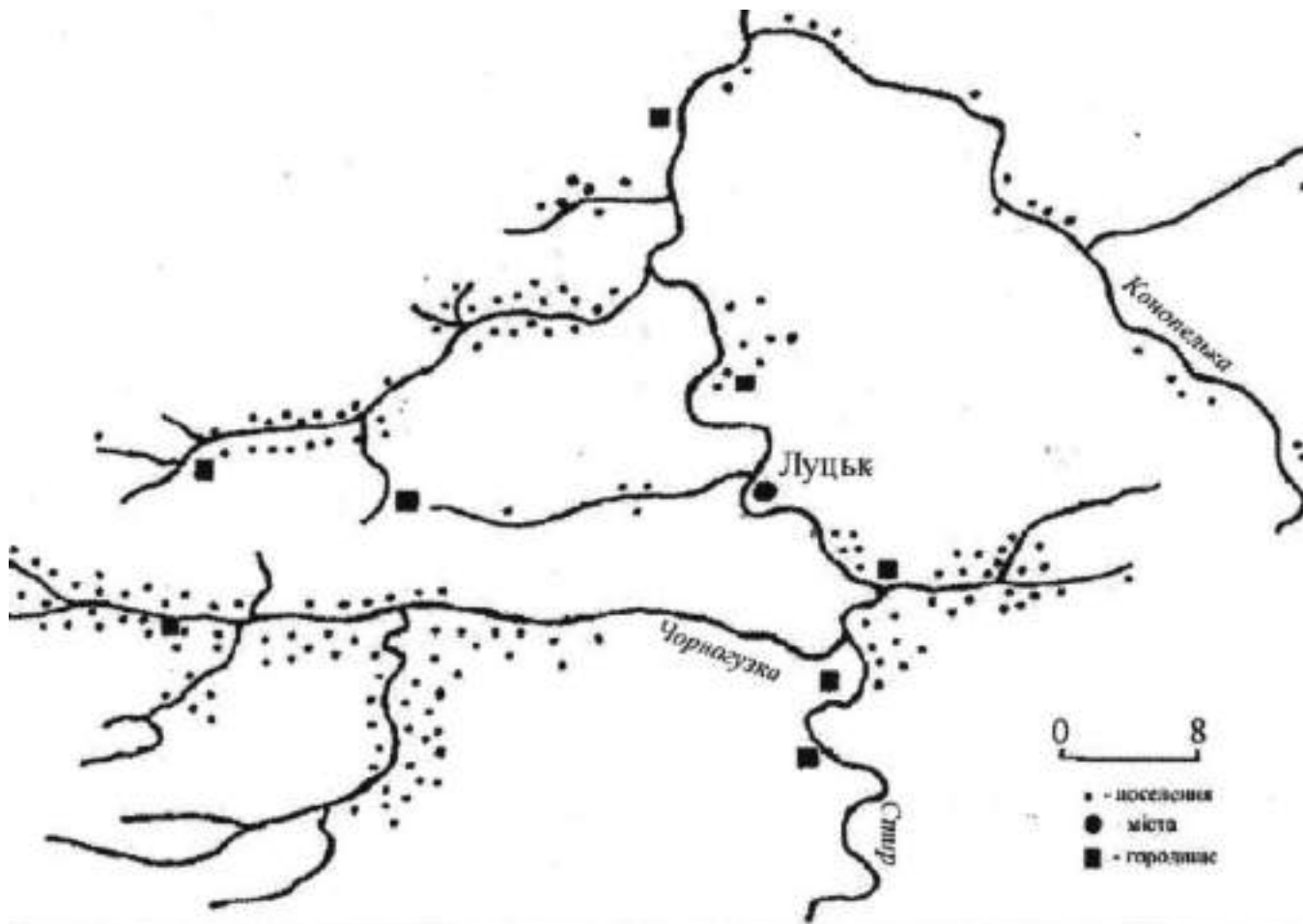
Додаток В.9. Церква св. Івана Богослова XIII ст. на дитинці. Графічна реконструкція загального вигляду Р.Г.Метельницького за матеріалами досліджень М.В.Малевської.



Додаток Г.1. Поселенська структура Луцького мікрорегіону в XI ст.

За: Панишко С.Д. Формування сільськогосподарської округи Луцька в давньоруський період // Археологічні дослідження Львівського університету.

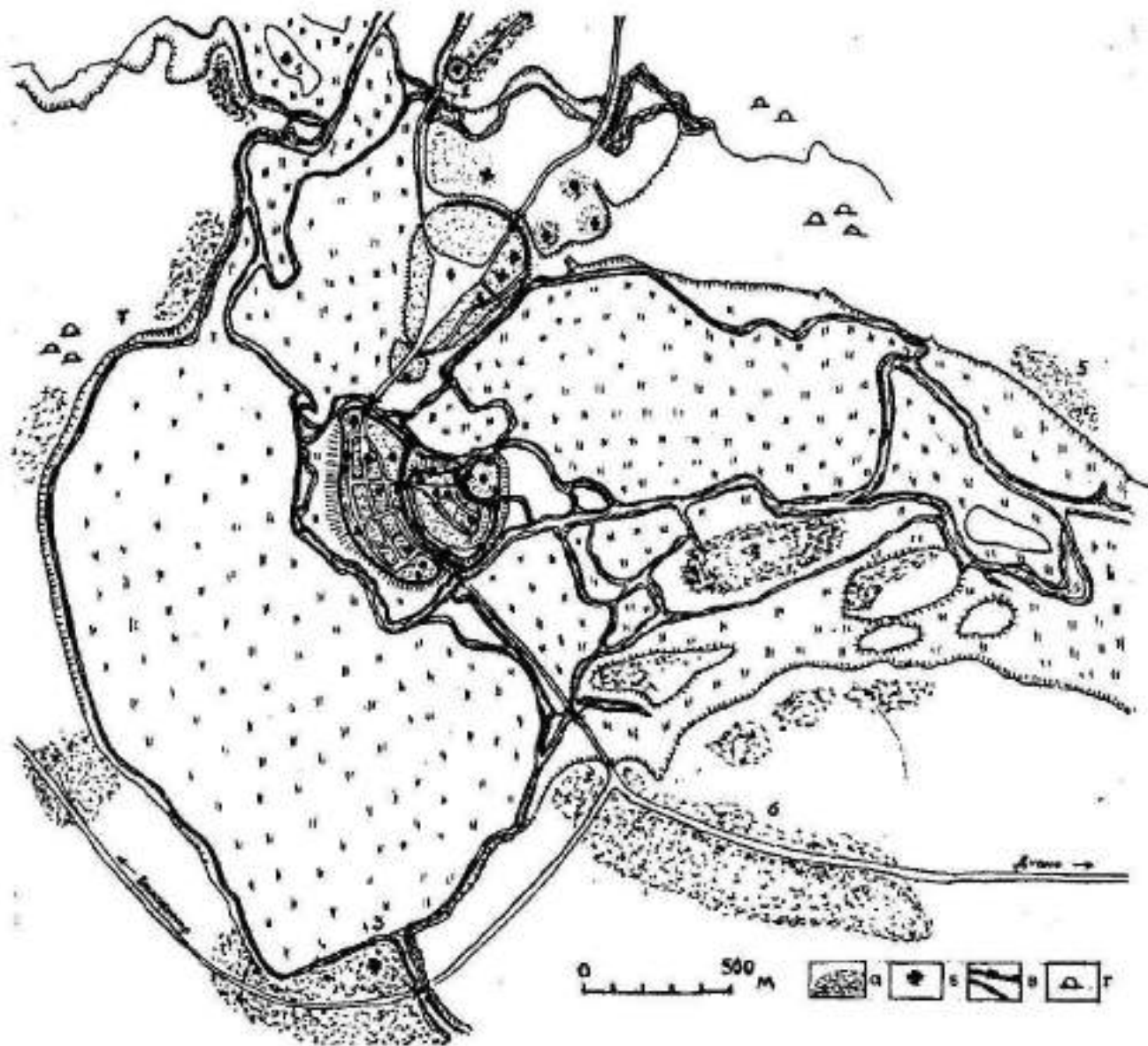
Вип. 7. 2004. Ст. 168, рис. 1.



Додаток Г.2. Сільськогосподарська округа Луцька в XII-XIII ст.

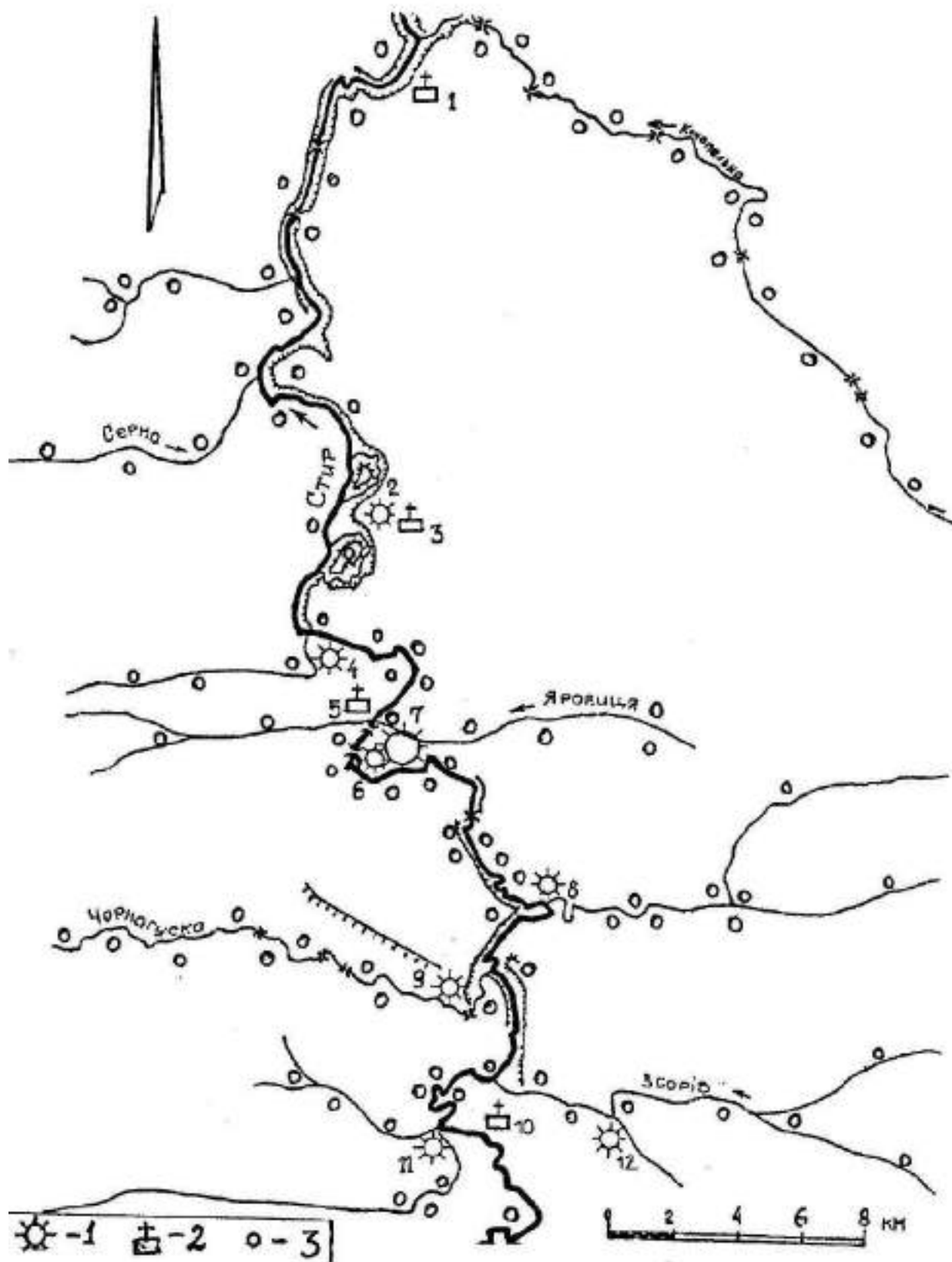
За: Панишко С.Д. Формування сільськогосподарської округи Луцька в давньоруський період // Археологічні дослідження Львівського університету.

Вип. 7. 2004. Ст. 168, рис. 2.



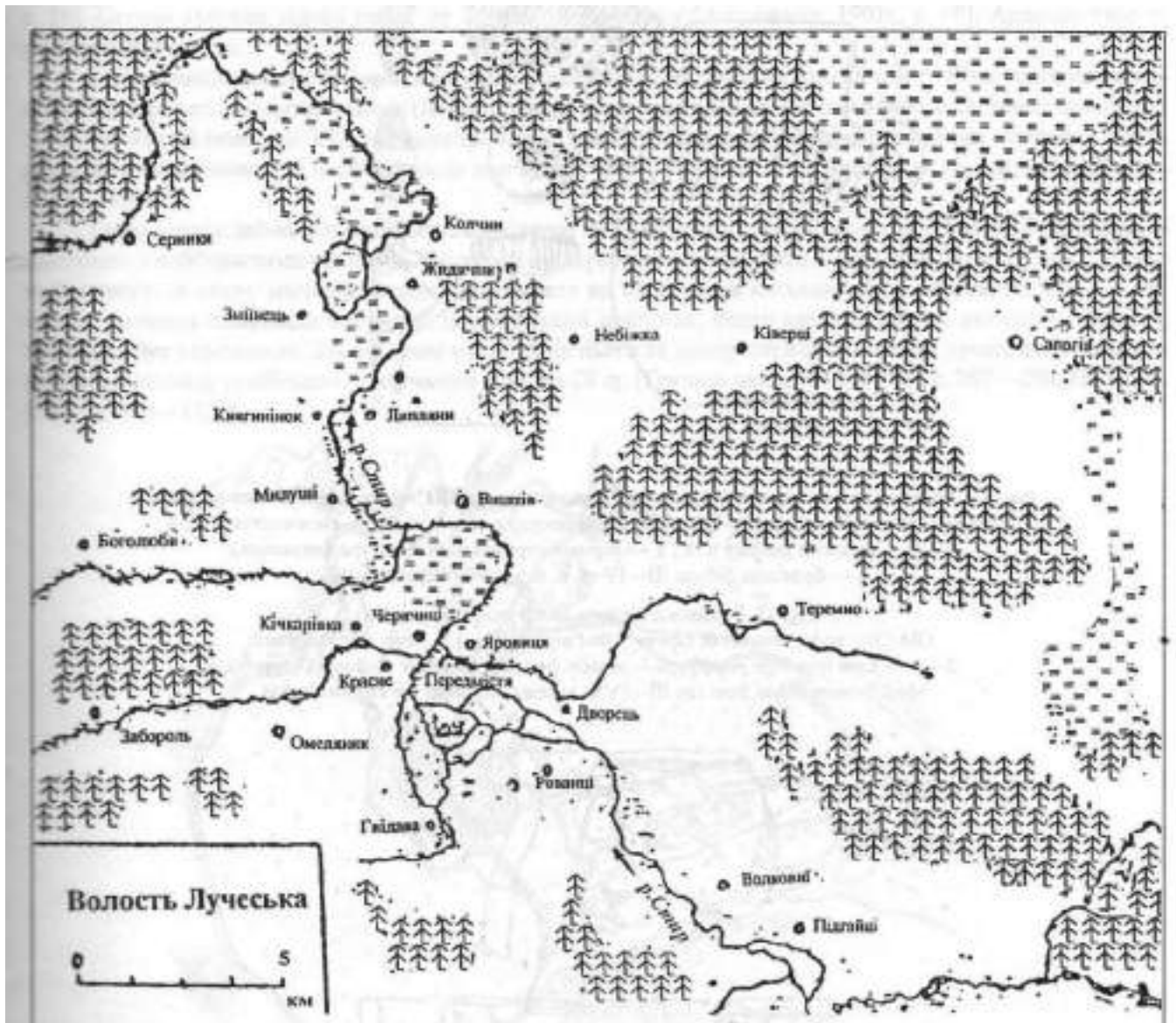
Додаток Г.1. Територіальна структура Лучеська. (за С.В.Терським).

За: Терський С.В. Лучеськ Х-ХV ст., ст. 35, рис. 19.



Додаток Г.2. Карта розташування передмість, укріплень, сільських поселень та монастирів великого Лучеська XII-XIV ст.

За: Терський С.В. Лучеськ X-XV ст., ст. 100, рис. 84.



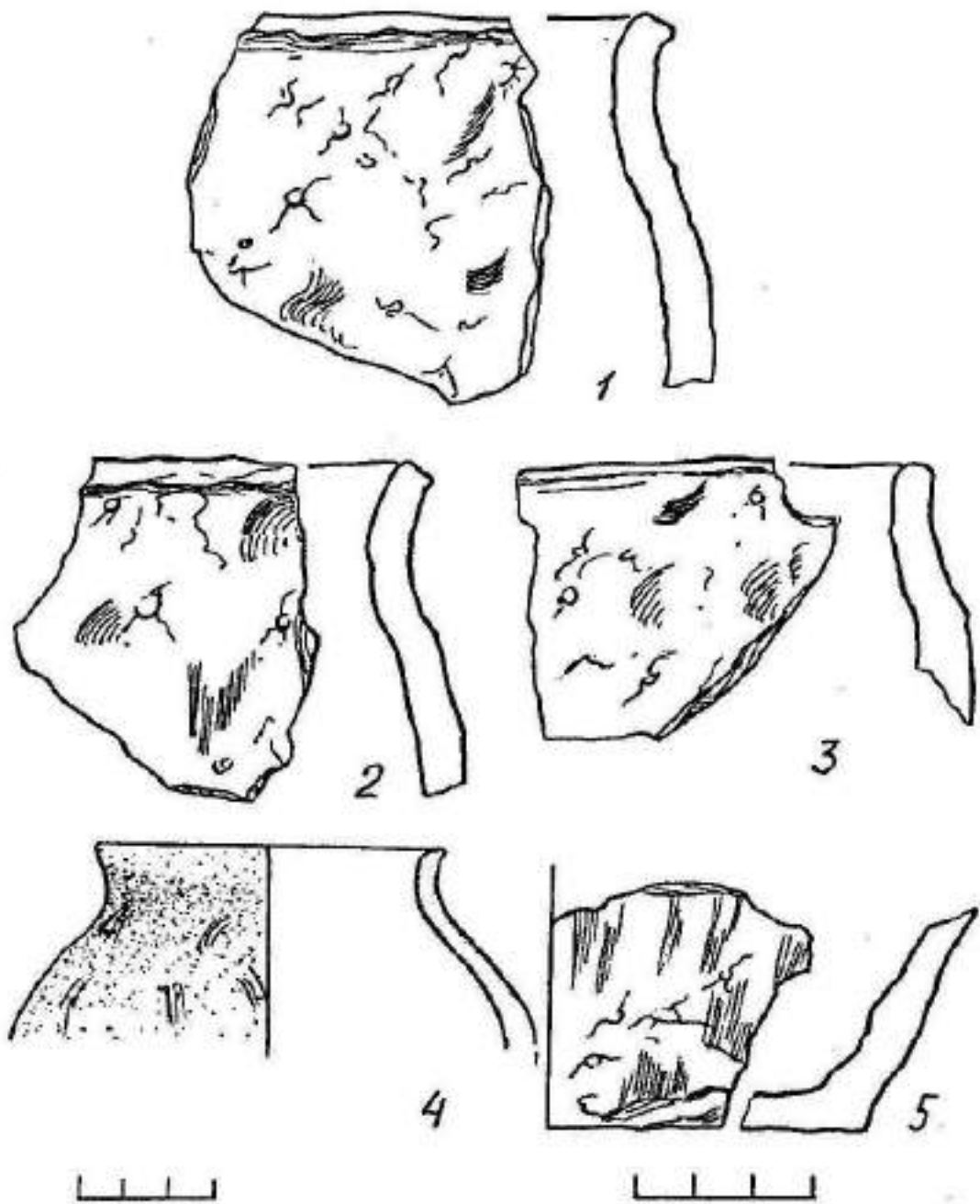
Додаток Г.3. Карта князівської волості Лучеська (за писемними джерелами аналіз М.Малюшинського).

За: Терський С.В. Лучеськ Х-ХV ст., ст. 33, рис. 16.



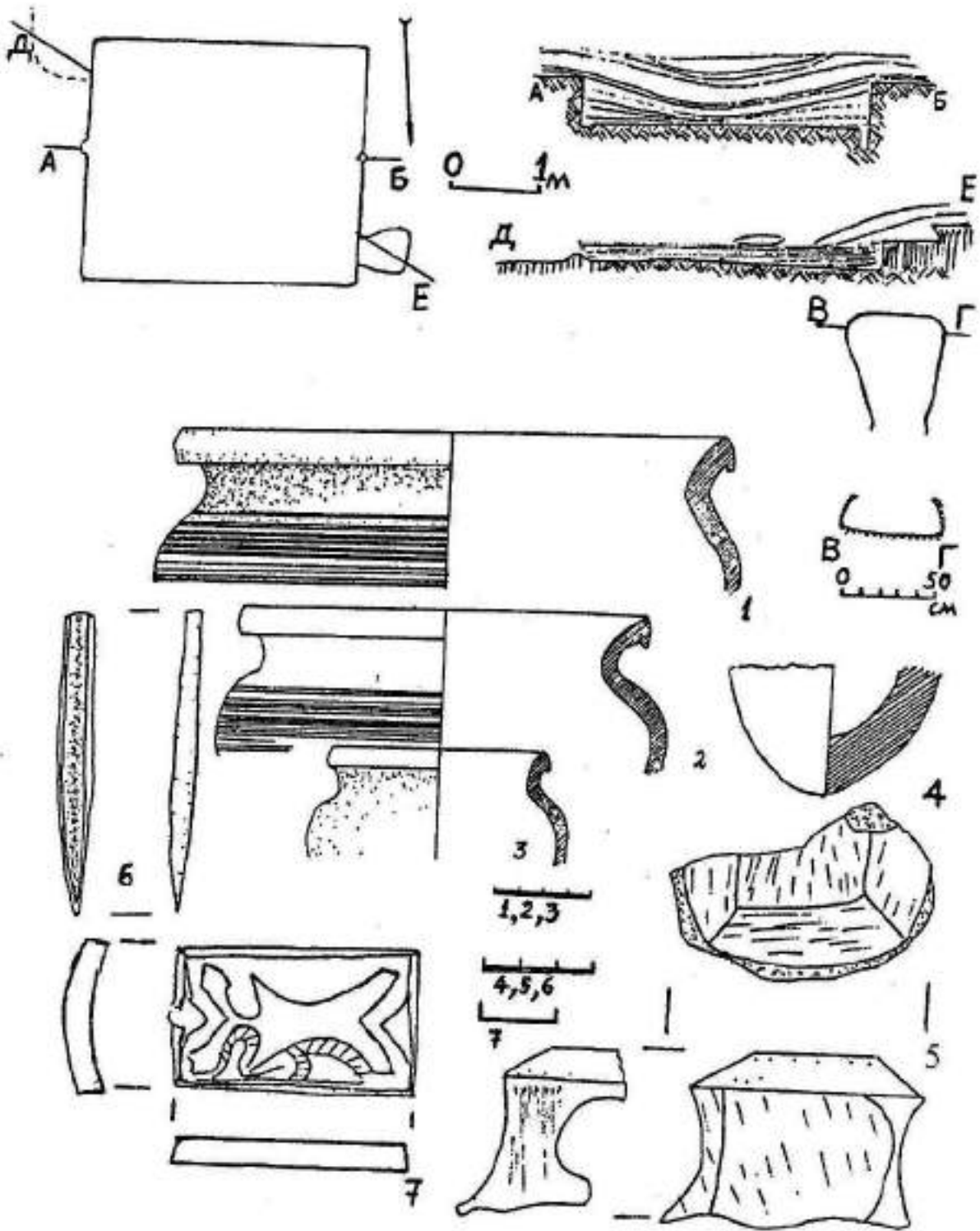
Додаток Г.4. Схема торгових шляхів Лучеська X- XIV ст.

За: Терський С.В. Лучеськ X-XV ст., ст. 166, рис. 144.



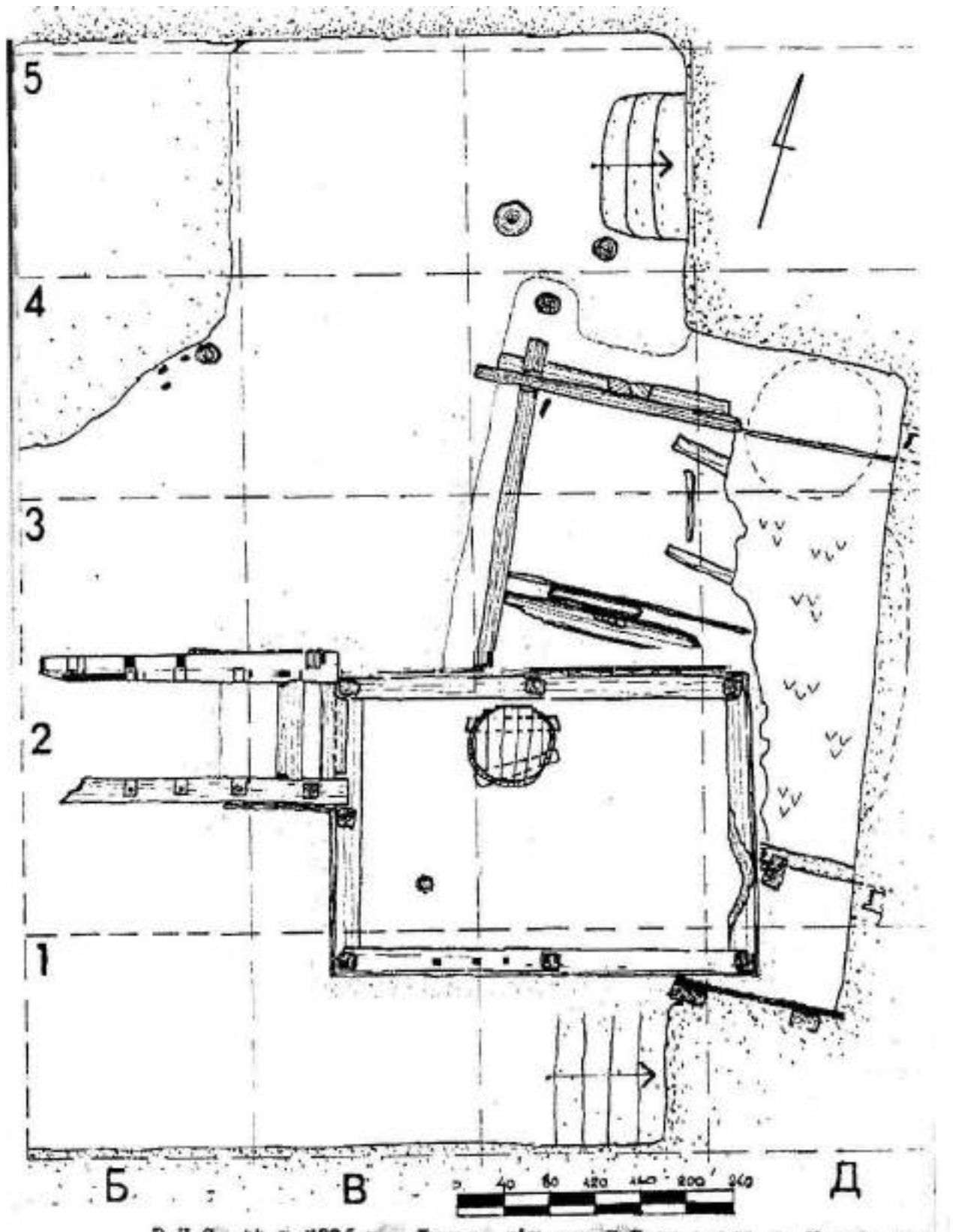
Додаток Г.5. Луцьк, дитинець. Липна кераміка VII-IX ст. з передматерикowego шару.

За: Терський С.В. Лучеськ X-XV ст., ст. 34, рис. 18.



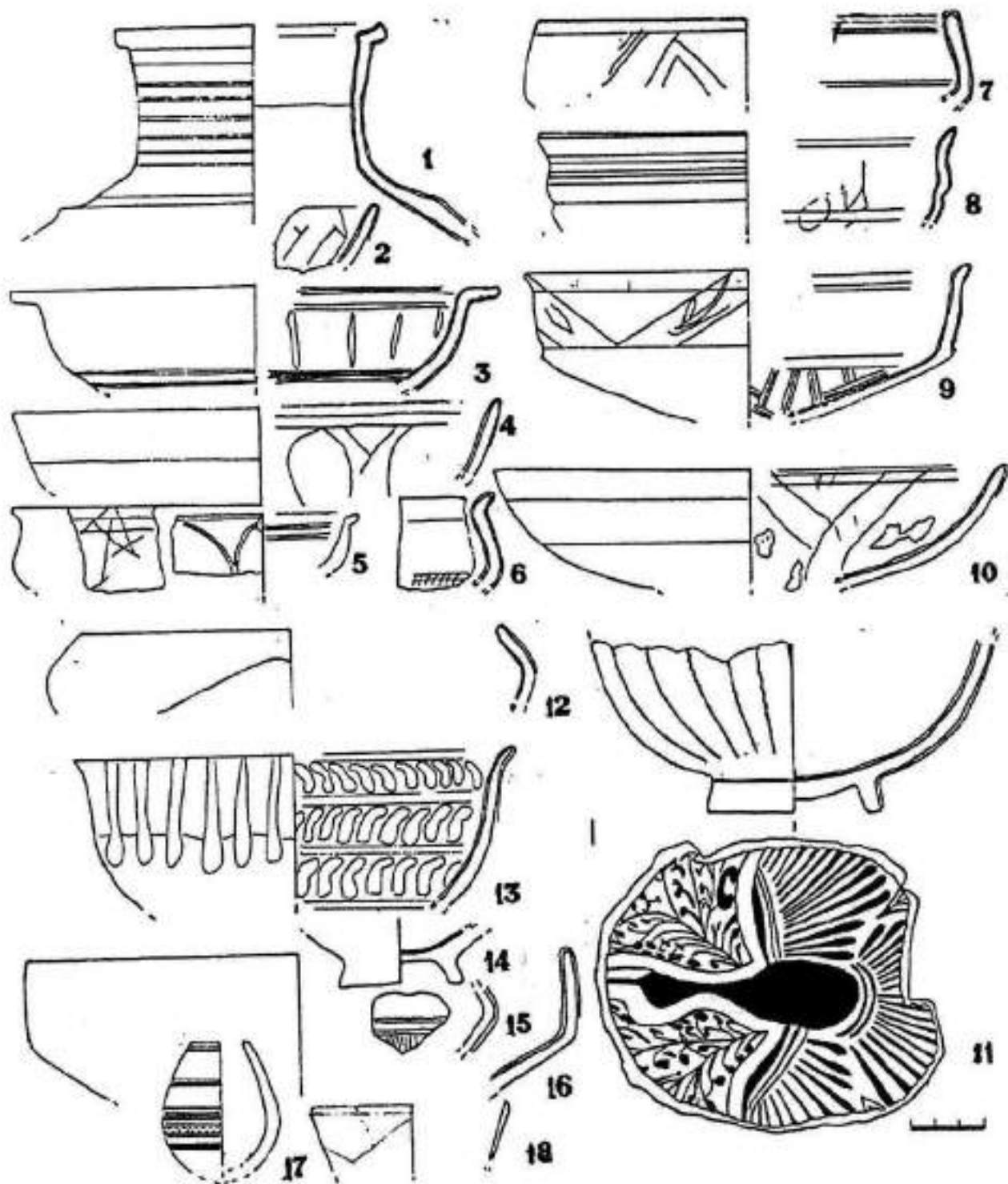
Додаток Г.6. Майстерня ювеліра під валом дитинця. План, профілі, речовий матеріал з заповнення: 1-5 – кераміка; 6 – кістка; 7 – мергель. Фонди ЛДКЗ.

За: Терський С.В. Лучеськ X-XV ст., ст. 44, рис. 29.



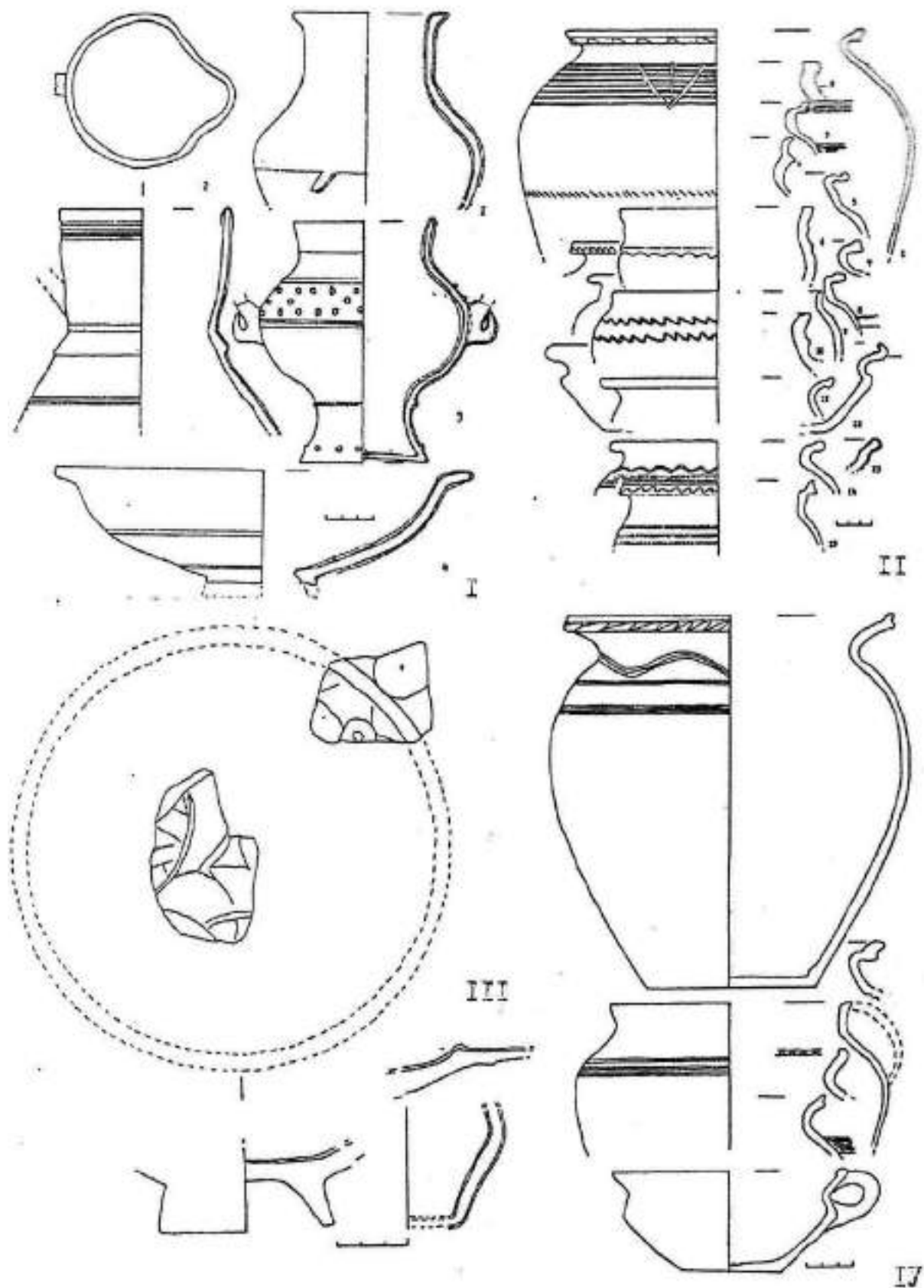
Додаток Г.7. Луцьк, 1996. План розкопу на розі вулиць Д.Галицького та Кафедральної.

За: Терський С., Семенюк В. Звіт про роботу Волинської археологічної експедиції у 1996 році, ст. 58, рис. 44.




Додаток Г.8. Луцьк, 1996. Споруда XIV ст. 1-17 – кераміка; 17 – дерево; 18 – скло.

За: Терський С., Семенюк В. Звіт про роботу Волинської археологічної експедиції у 1996 році, ст. 67, рис. 53.



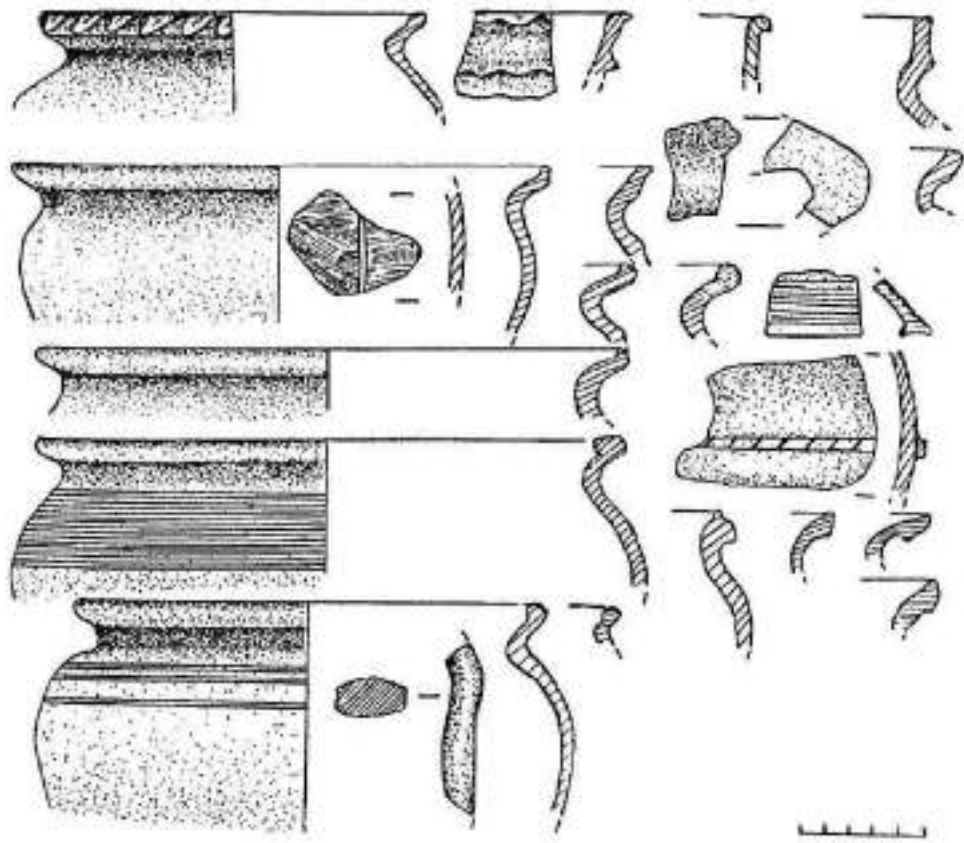
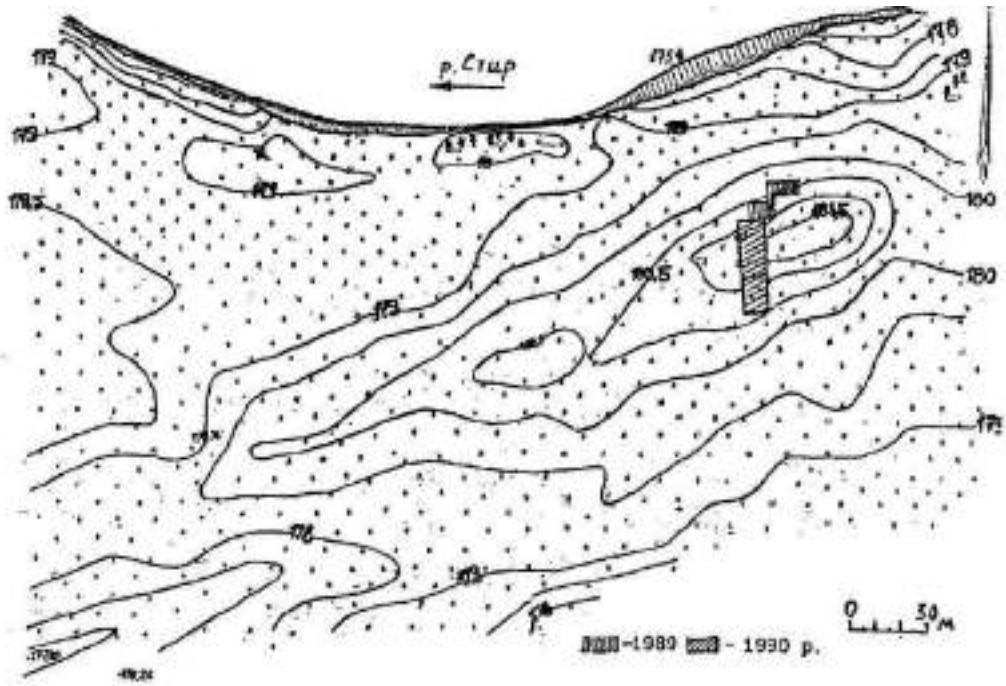
Додаток Г.9. Луцьк, 1996. Котлован № 2. Гончарна кераміка.

За: Терський С., Семенюк В. Звіт про роботу Волинської археологічної експедиції у 1996 році, ст. 68, рис. 54.

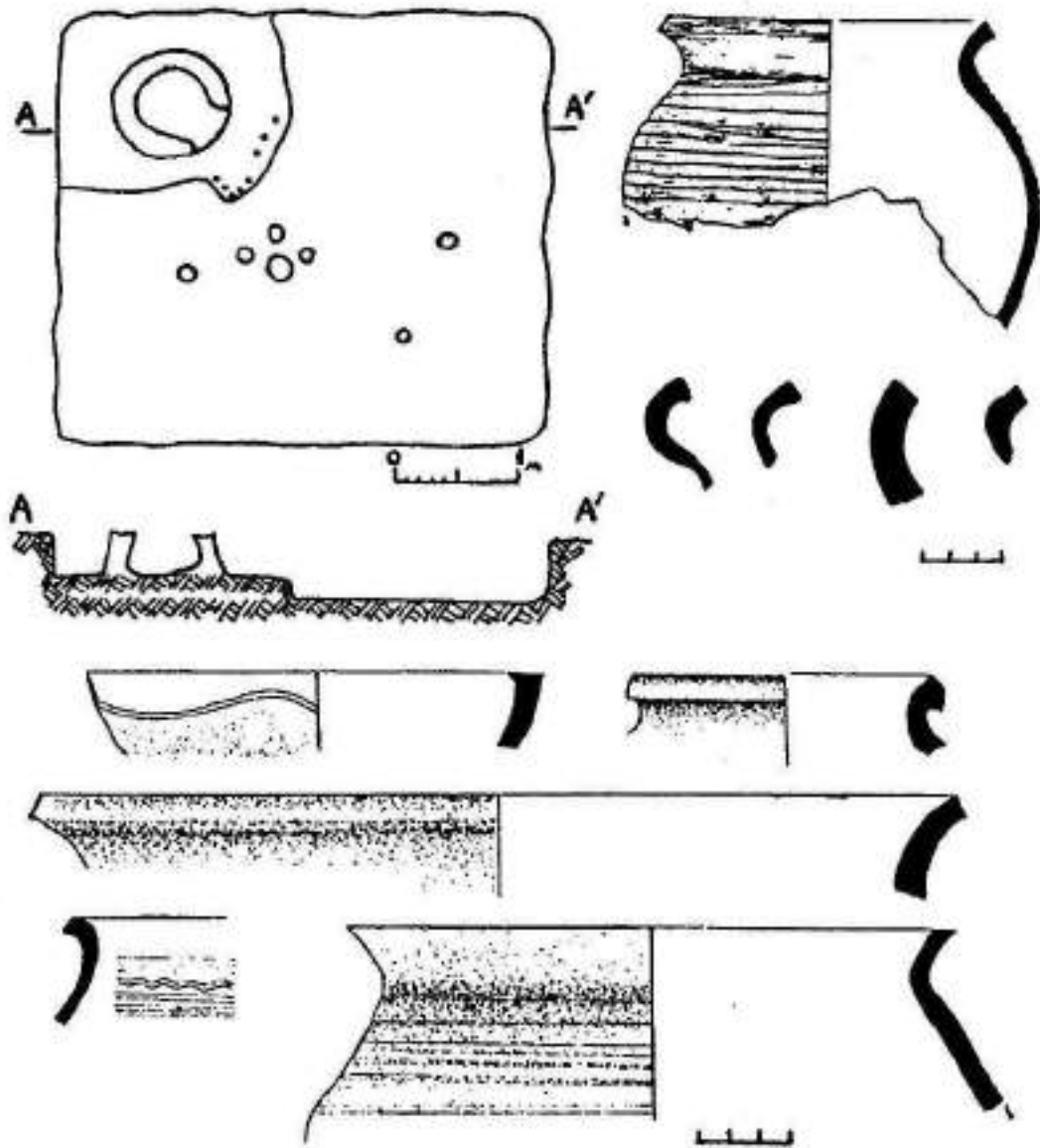


Додаток Г.10. Луцьк. Середмістя. Розкопки решток дерев'яних споруд XIV-XV ст. на ділянці по вул. Д.Галицького 1996 року. Рис. І.Бойка.

За: Терський С.В. Історія археологічних досліджень та історичного краєзнавства Волині. – Львів: Видавництво Національного університету «Львівська політехніка», 2010, ст. 140, рис. 54.

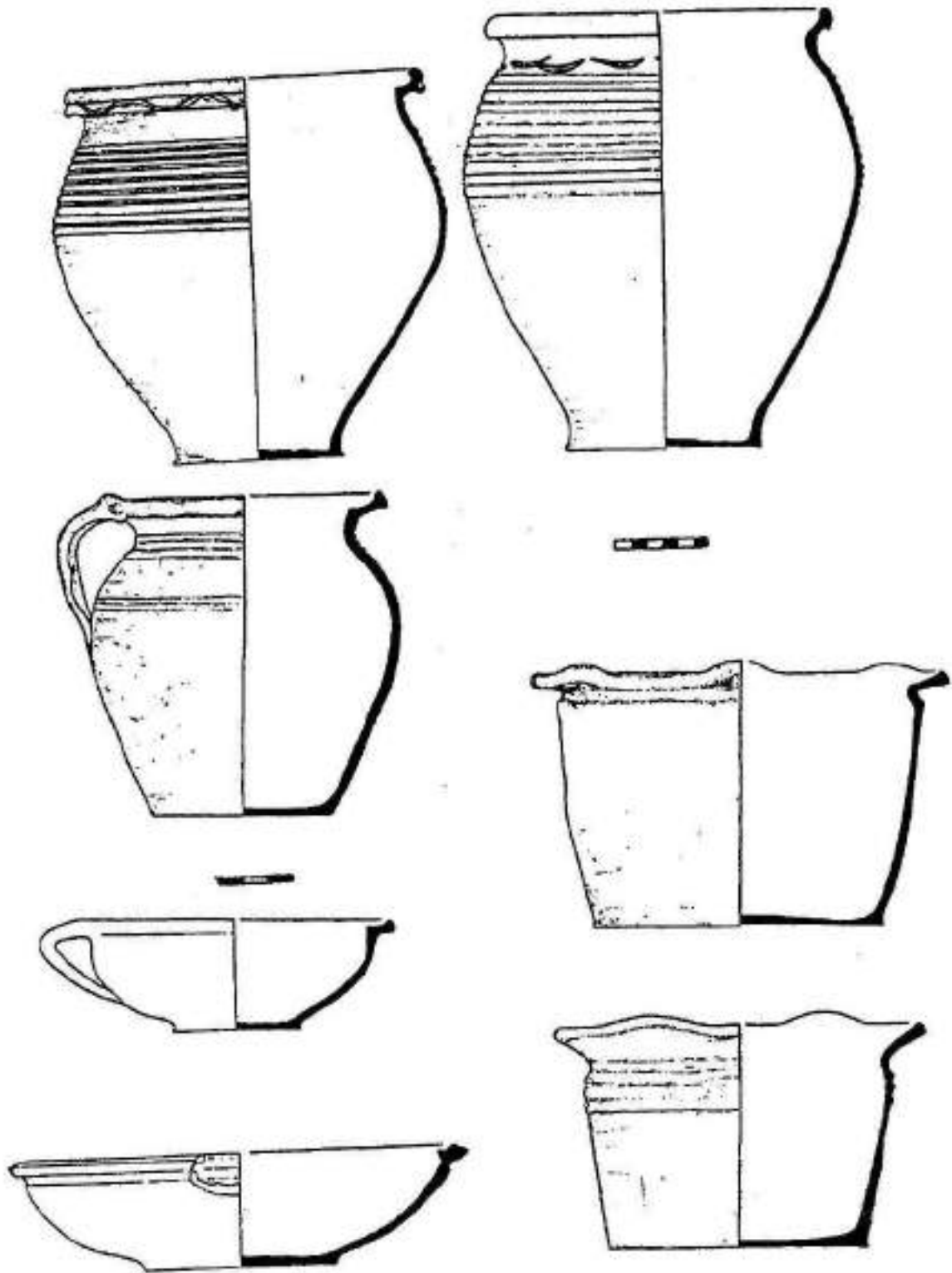


Додаток Г.11. с. Рованці. План головного пагорба в ур. Панський город з позначенням розкопів та профілі середньовічної кераміки з культурного шару.
 За: Терський С.В. Лучеськ X-XV ст., ст. 98, рис. 82.

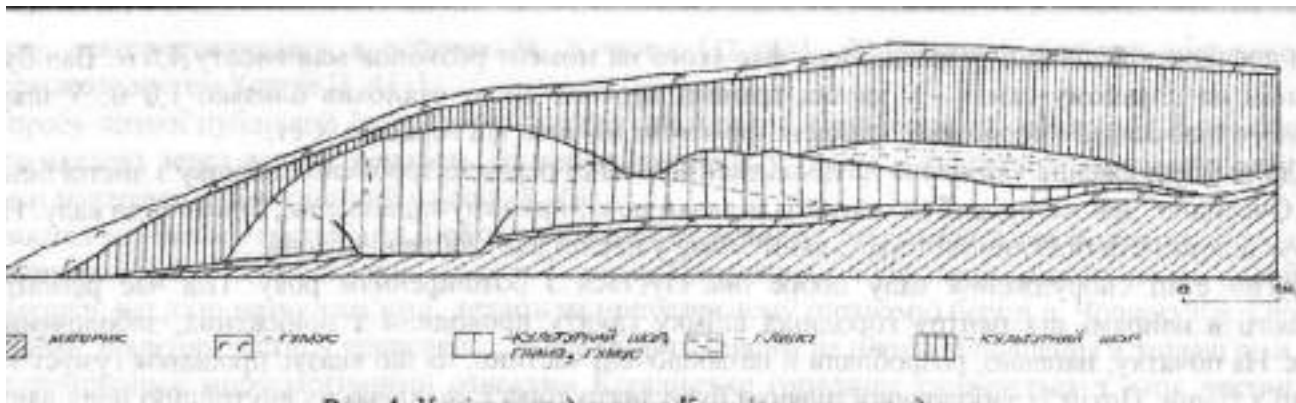


Додаток Г.12. с. Рованці. План та профілі житла № 1 в ур. Панський город.
Гончарний посуд X ст. з печі та долівки.

За: Терський С.В. Лучеськ X-XV ст., ст. 186, рис. 160.

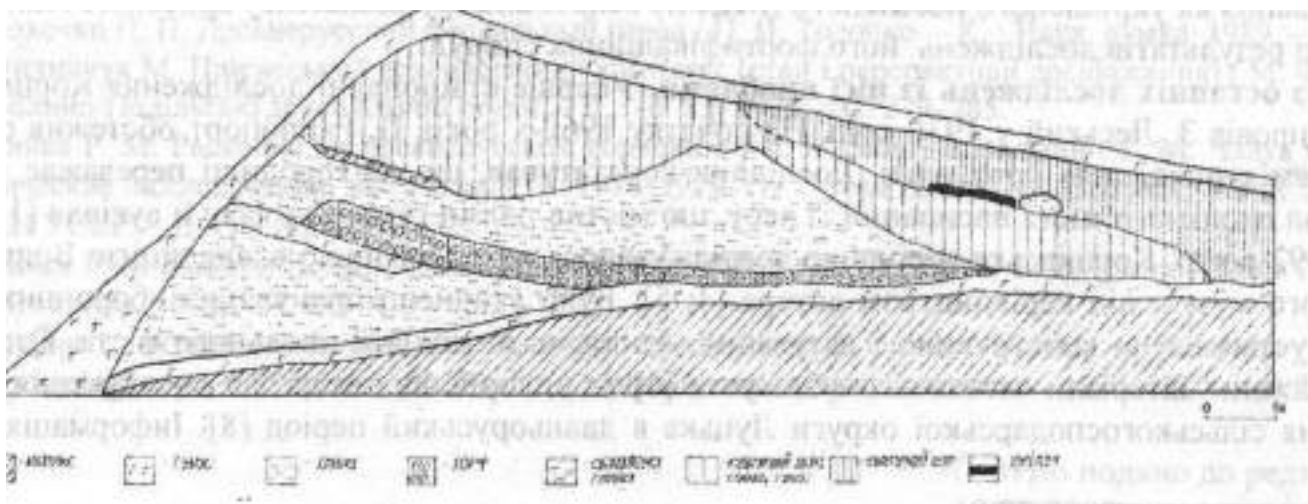


Додаток Г.13. Продукція гончарної майстерні поч. XV ст. в ур. Панський город.
За: Терський С.В. Лучеськ X-XV ст., ст. 150, рис. 130.



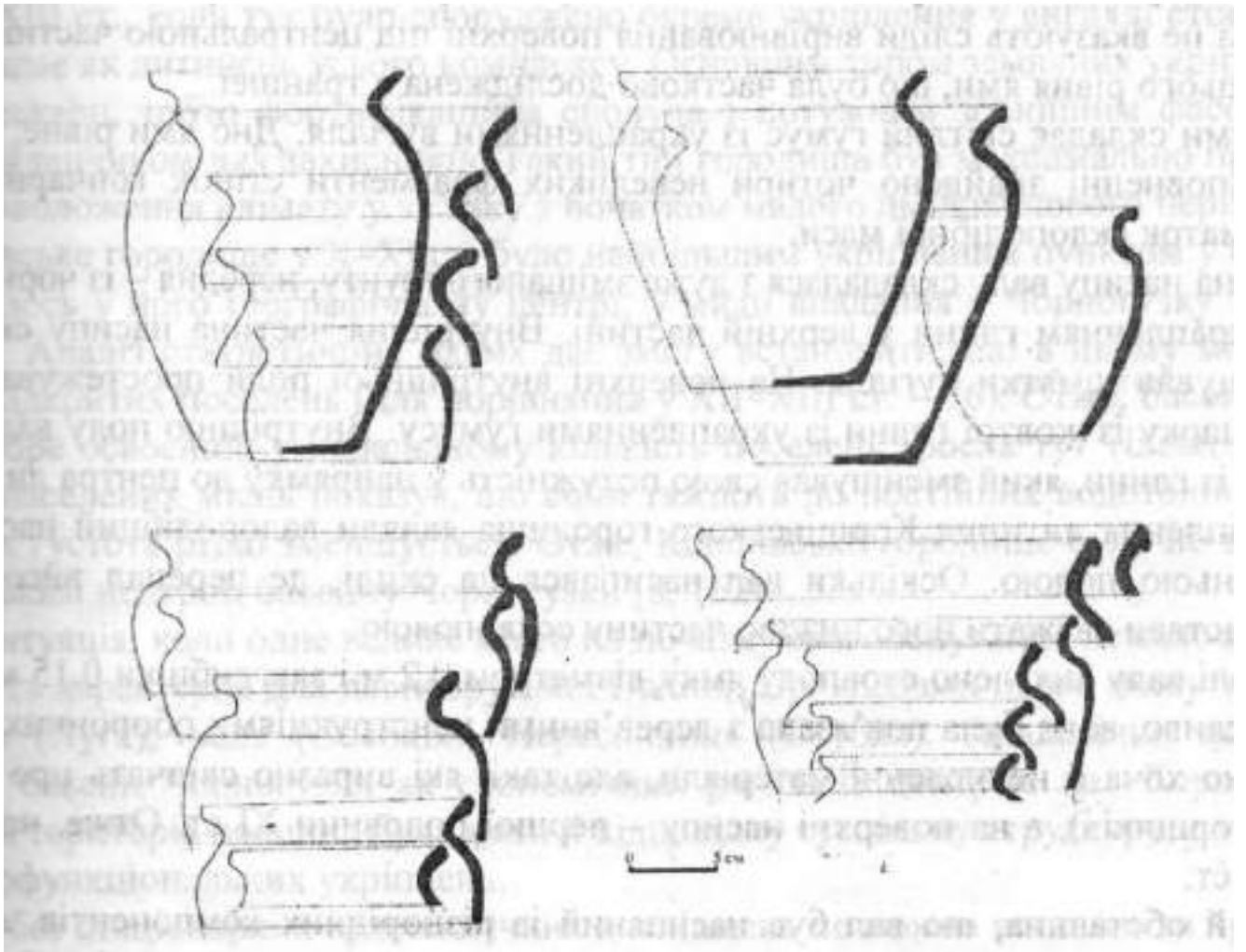
Додаток Д.1. Укріплення дитинця Коршівського городища.

За: Панишко С.Д. Коршівське городище. // Науковий вісник ВНУ ім. Лесі Українки № 13, ст. 70, рис. 4.

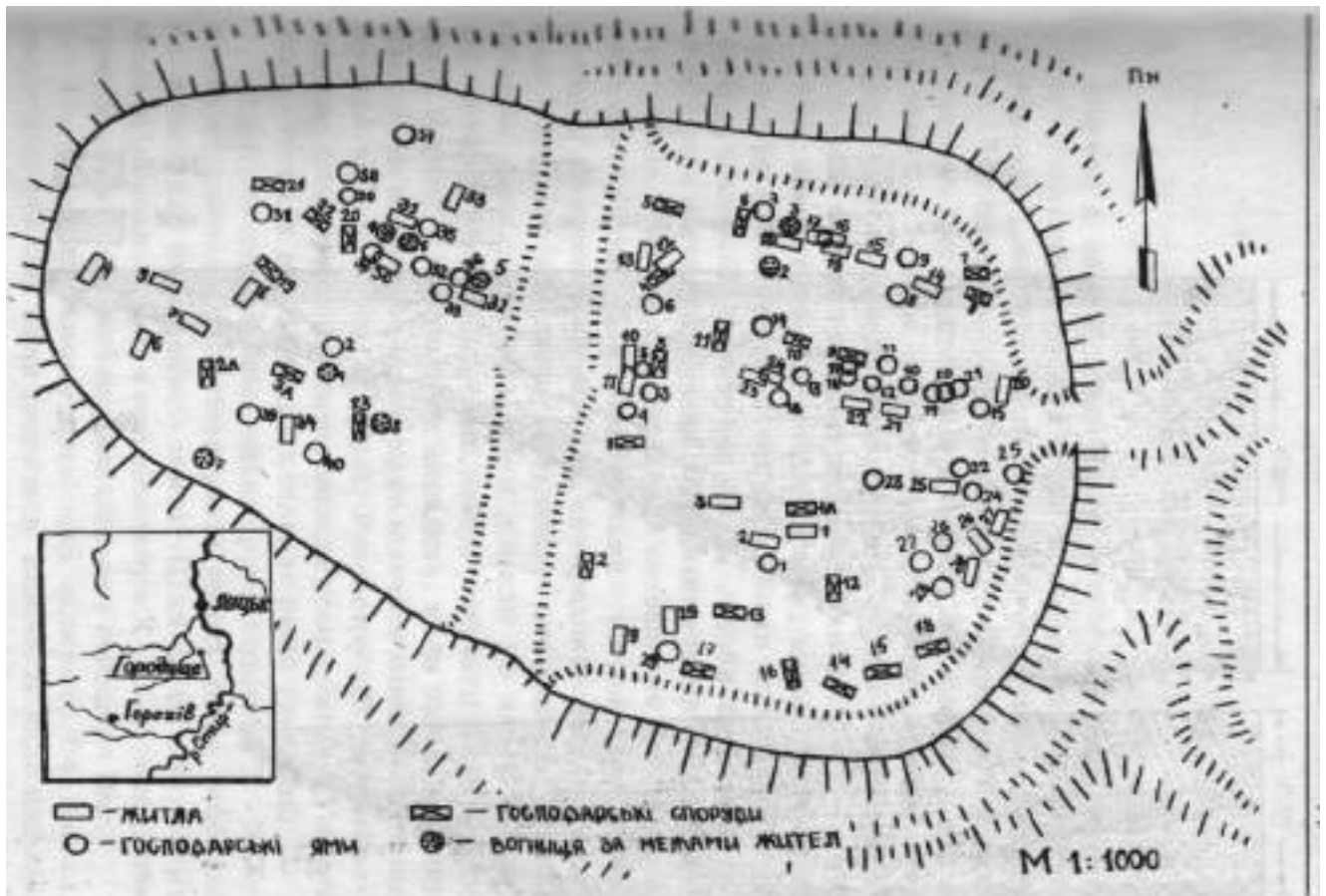


Додаток Д.2. Укріплення окольного міста Коршівського городища.

За: Панишко С.Д. Коршівське городище. // Науковий вісник ВНУ ім. Лесі Українки № 13, ст. 68, рис. 2.

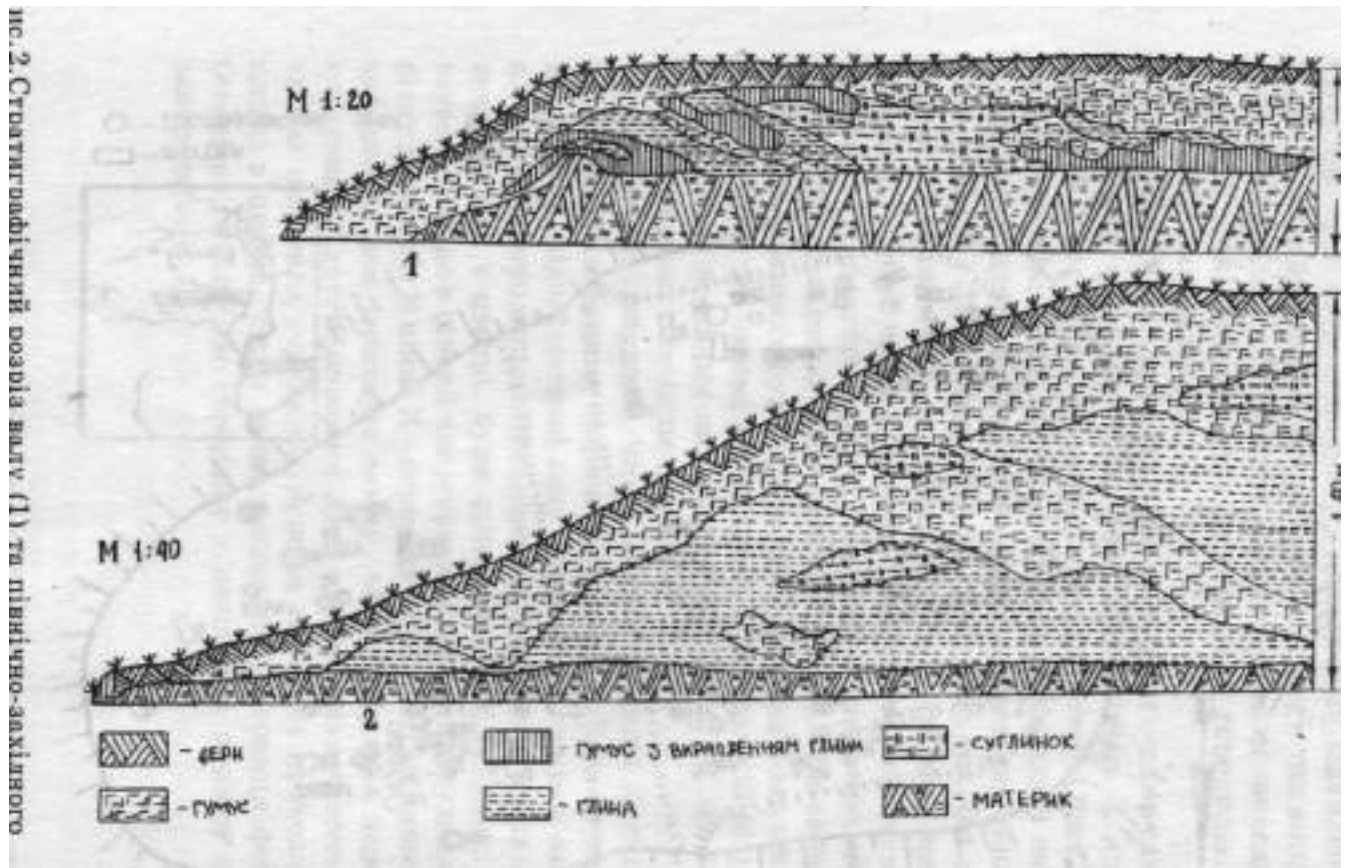


Додаток Д.3. Кераміка з череня на внутрішньому схилі валу окольного міста.
За: Панишко С.Д. Коршівське городище. // Науковий вісник ВНУ ім. Лесі
Українки № 13, ст. 69, рис. 3.



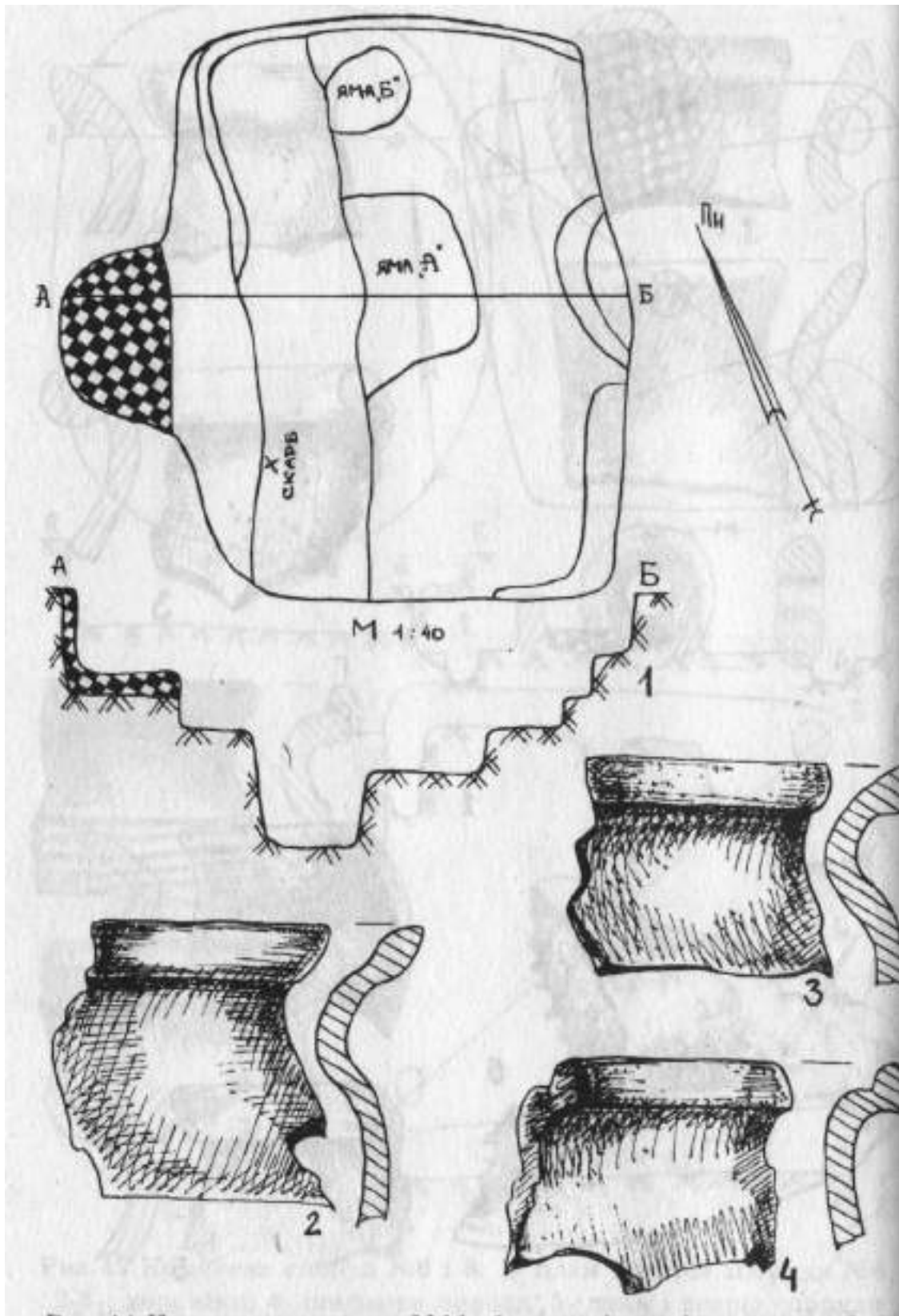
Додаток Е.1. План городища «Вал» з відкритими об'єктами та розміщення його на карті Волинської області.

За: Кучінко М.М. Давньоруське городище Вал в Надстир'ї. — Луцьк: РВВ «Вежа» Волин. держ. ун-ту ім. Лесі Українки, 1996, ст. 19, рис. 1.



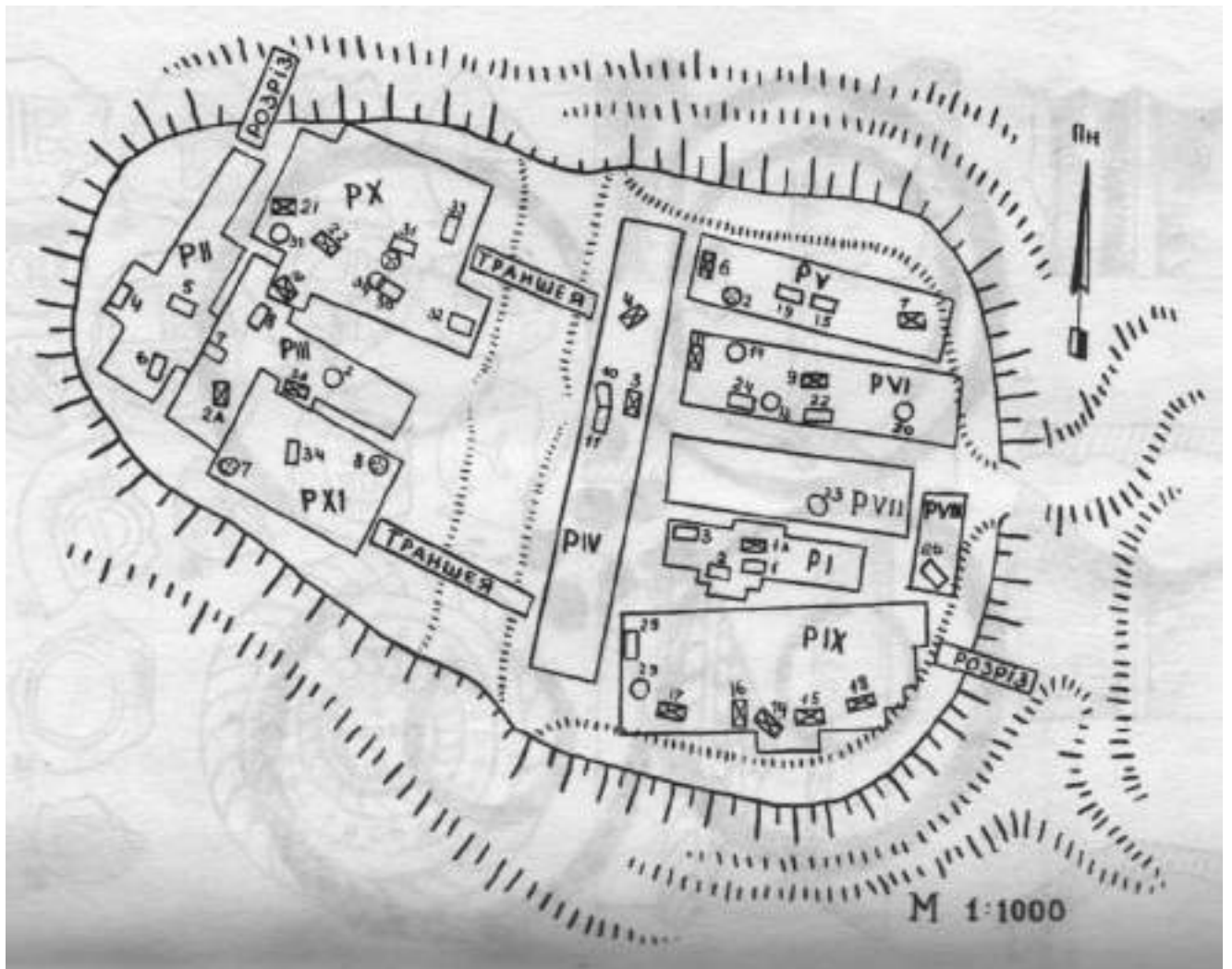
Додаток Е.2. Городище «Вал». Стратиграфічний розріз валу (1) та північно-західного схилу площадки городища (2).

За: Кучінко М.М. Давньоруське городище Вал в Надстир'ї. – Луцьк: РВВ «Вежа» Волин. держ. ун-ту ім. Лесі Українки, 1996, ст. 20, рис. 2.



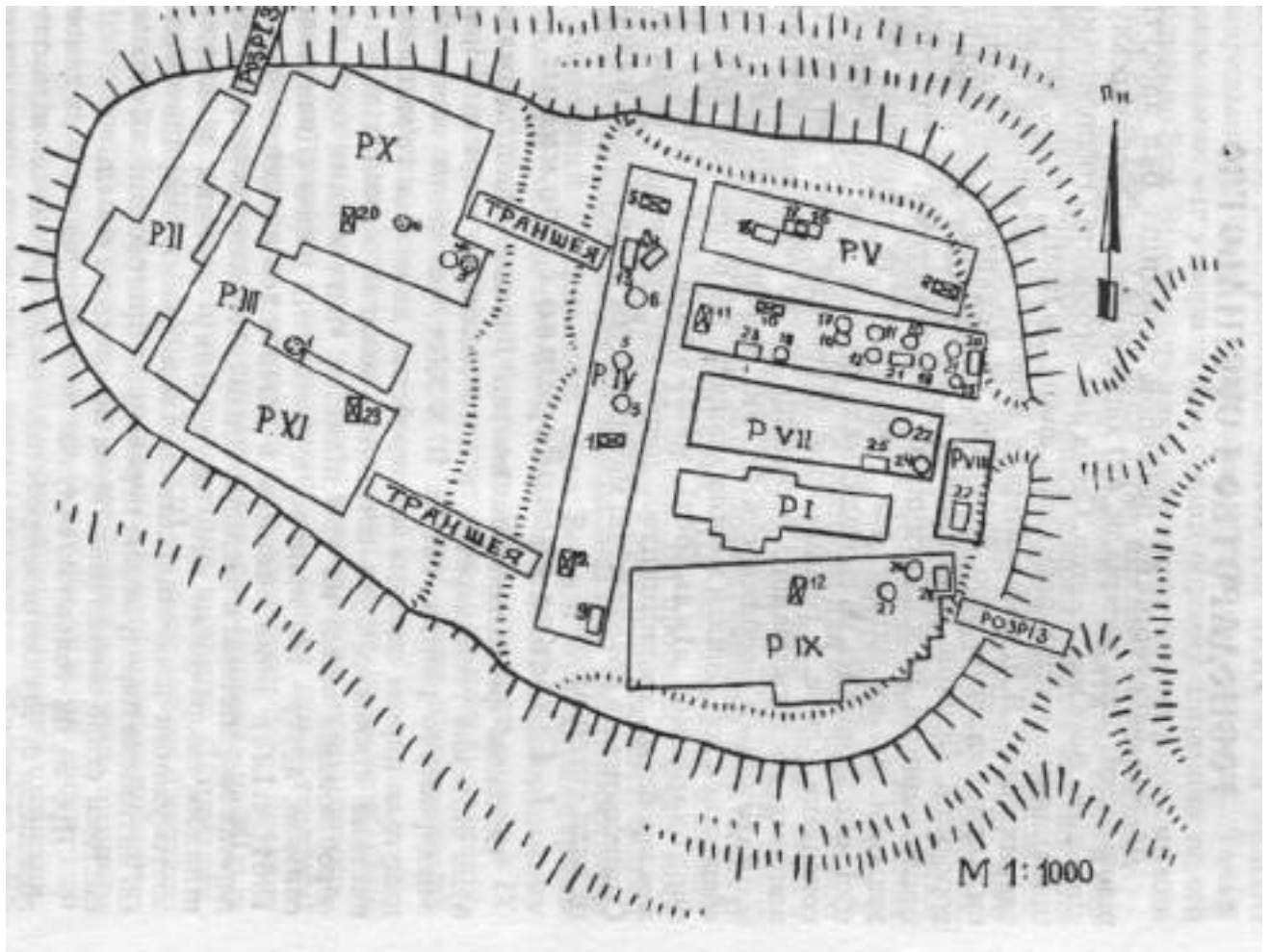
Додаток Е.3. Городище «Вал». Комплекс споруди № 11: 1 – план і розріз споруди; 2-4 – кераміка.

За: Кучінко М.М. Давньоруське городище Вал в Надстир'ї. – Луцьк: РВВ «Вежа» Волин. держ. ун-ту ім. Лесі Українки, 1996, ст. 116, рис. 44.



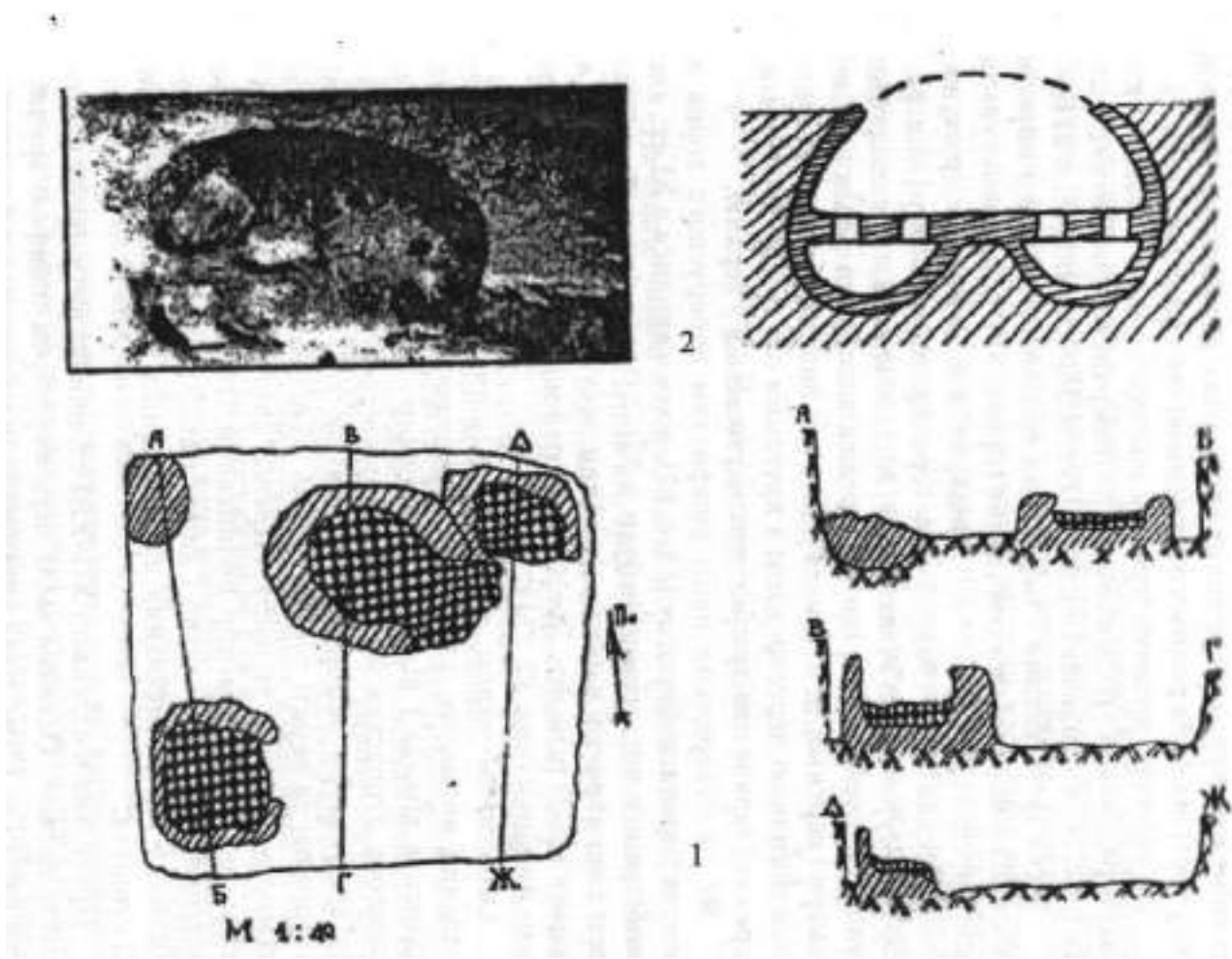
Додаток Е.4. Городище «Вал». Житлово-господарські споруди першого будівельного горизонту (кінець X-перша половина XI ст.).

За: Кучінко М.М. Давньоруське городище Вал в Надстир'ї. – Луцьк: РВВ «Вежа» Волин. держ. ун-ту ім. Лесі Українки, 1996, ст. 180, рис. 70.

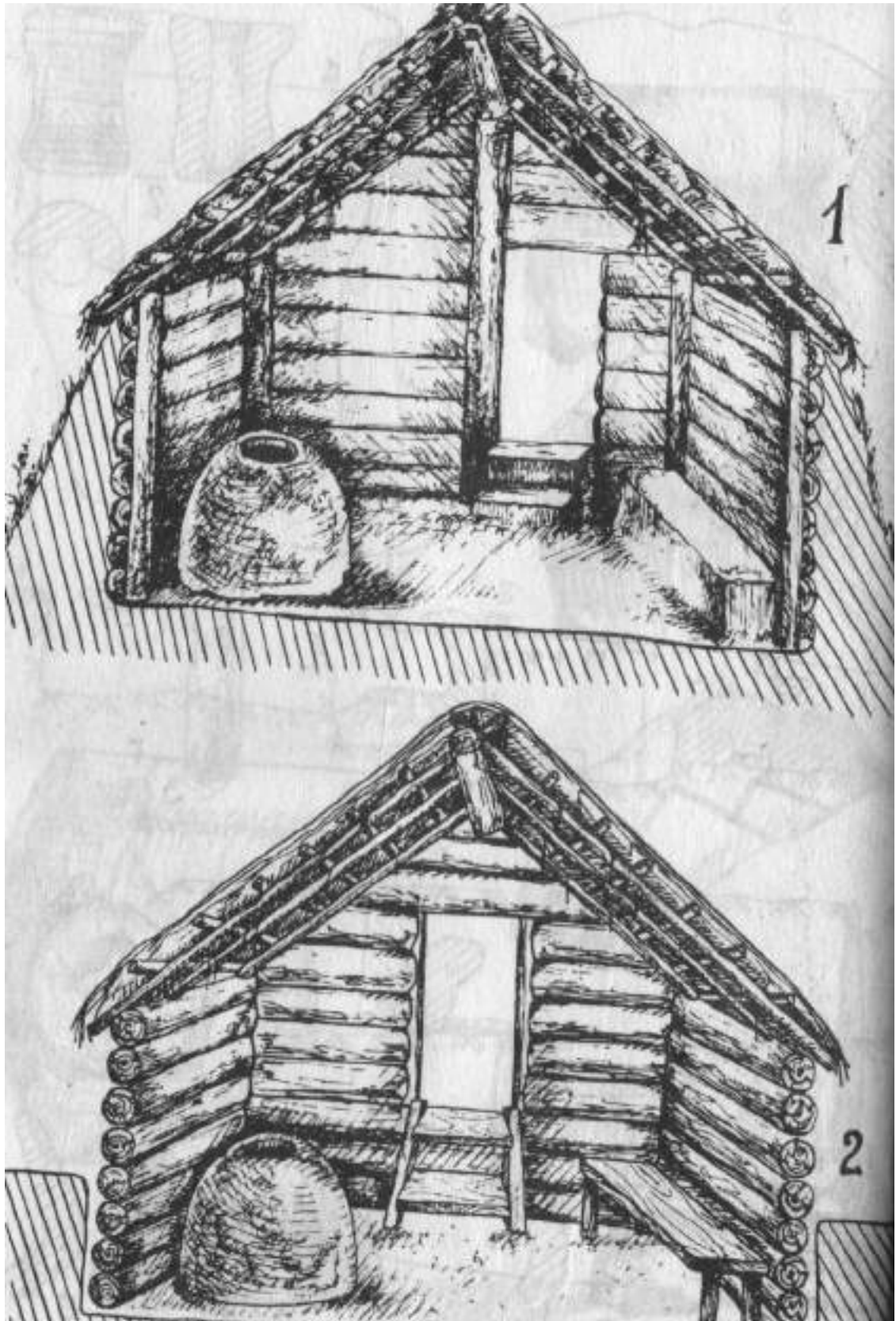


Додаток Е.5. Городище «Вал». Житлово-господарські споруди другого будівельного горизонту (середина – друга половина XI ст.).

За: Кучінко М.М. Давньоруське городище Вал в Надстир'ї. – Луцьк: РВВ «Вежа» Волин. держ. ун-ту ім. Лесі Українки, 1996, ст. 181, рис. 71.

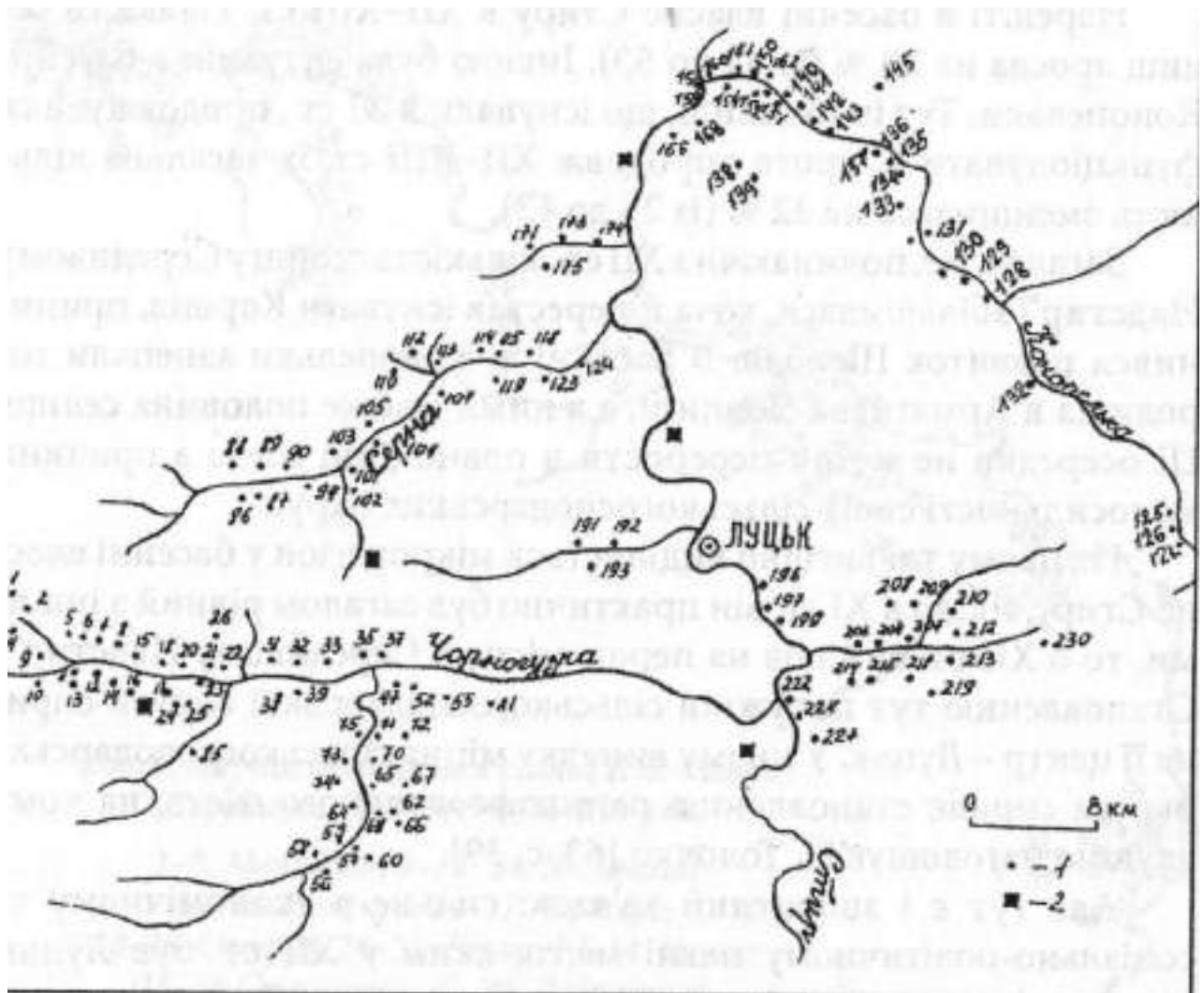


Додаток Е.6. Залишки гончарних горнів з Луцька (2) та Городища Другого (1).
 За: Кучінко М.М. Історія населення Західної Волині, Холмщини та Підляшшя в
 X-XIV століттях. – Луцьк: Волинська обласна друкарня, 2009, ст. 235, рис. 37.

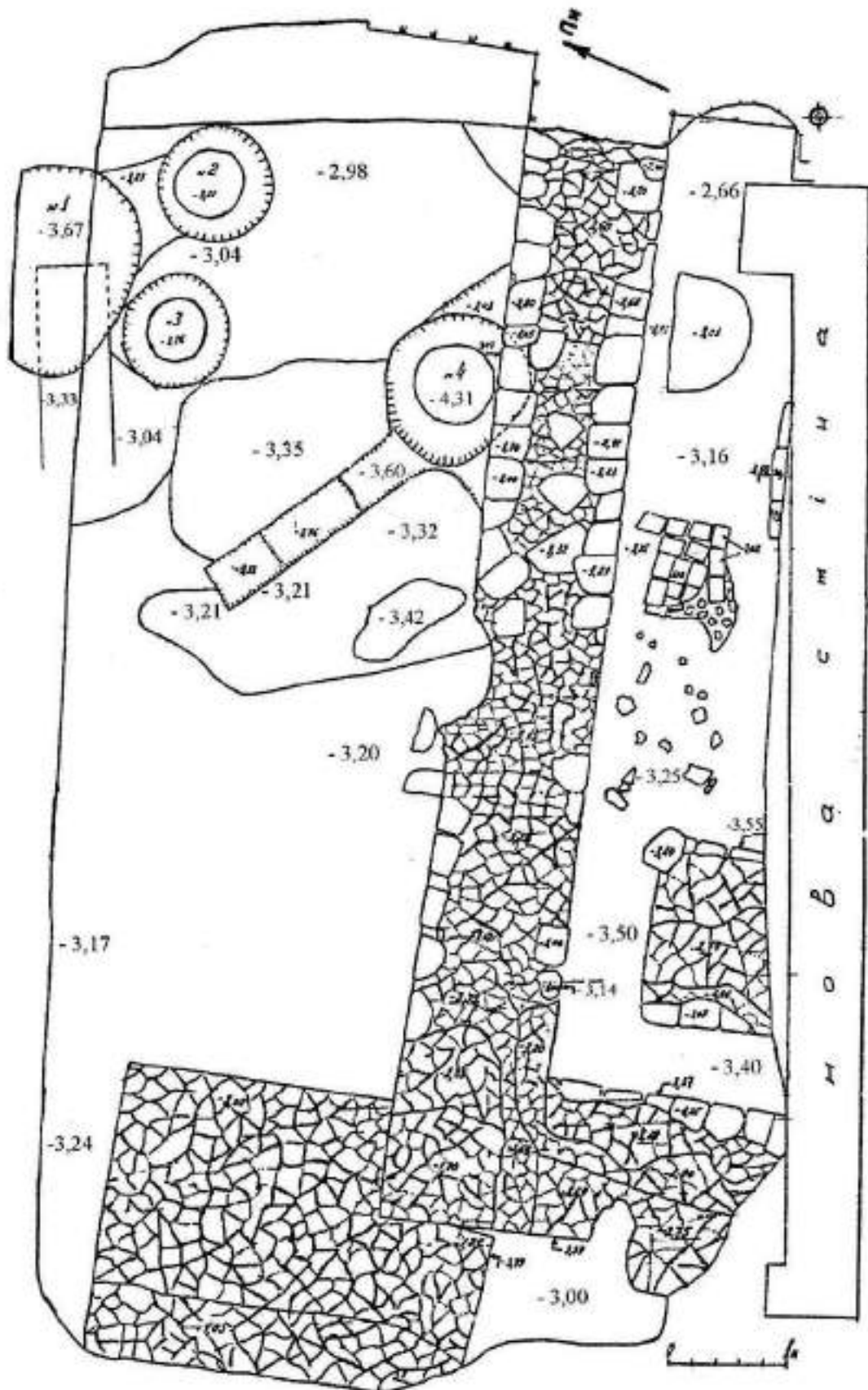


Додаток Е.7. Реконструкція стовпового (1) та зрубного (2) жител по матеріалах городища «Вал».

За: Кучінко М.М. Давньоруське городище Вал в Надстир'ї. – Луцьк: РВВ «Вежа» Волин. держ. ун-ту ім. Лесі Українки, 1996, ст. 76, рис. 33.




Додаток Е.8. Карта поширення селищ Західної Волині (Надстир'я) X-XIV ст.
 За: Кучінко М.М. Історія населення Західної Волині, Холмщини та Підляшшя в
 X-XIV століттях. – Луцьк: Волинська обласна друкарня, 2009, ст. 91, рис. 5.



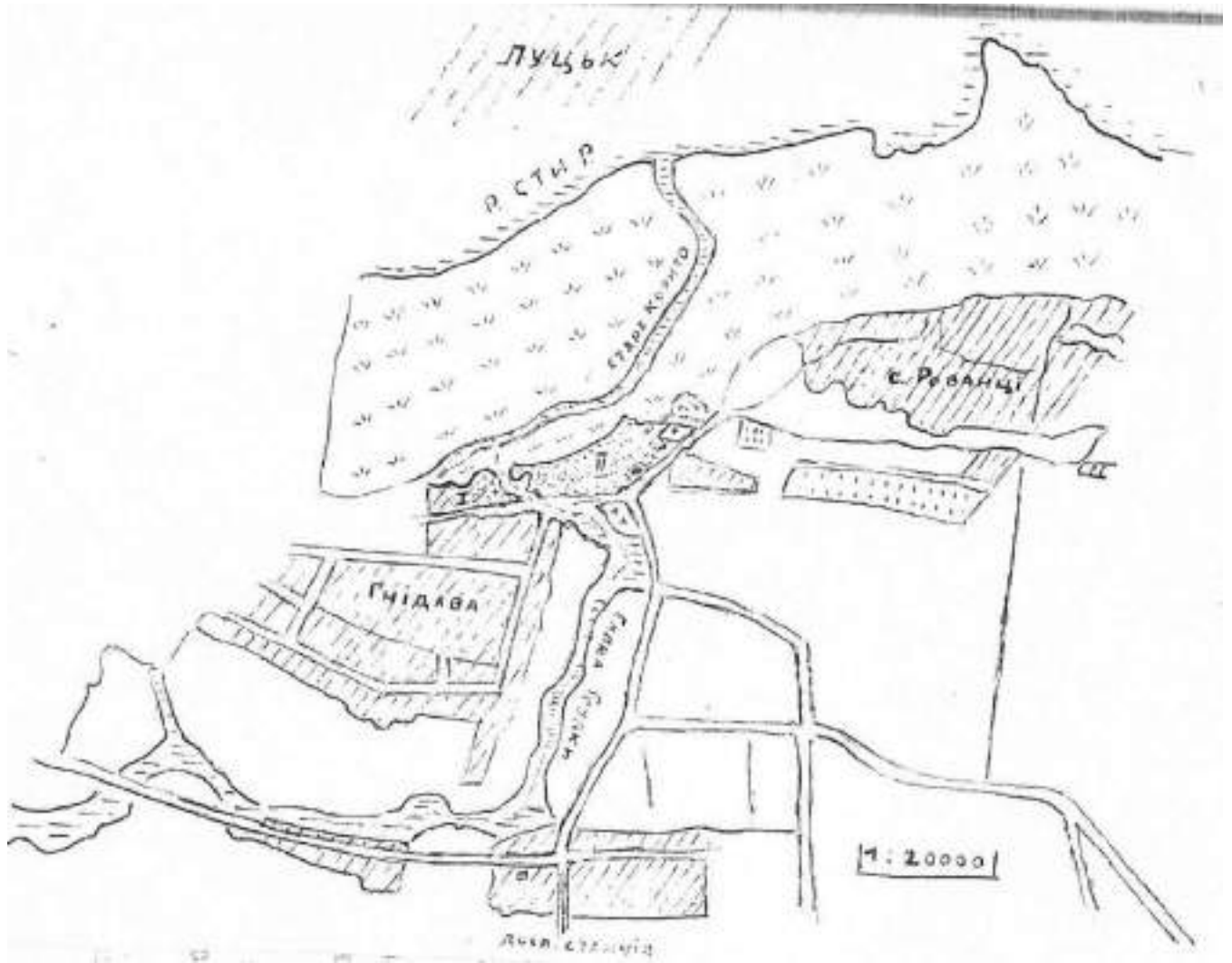
Додаток Є.1. Окольний город. План археологічних об'єктів у котловані на місці храму Св. Дмитра (за М.П.Кучерою).

За: Терський С.В. Лучеськ Х-ХV ст., ст. 60, рис. 48.



Додаток Є.2. Гнідава, ур. Церковна гірка. Матеріали розвідок 1967 р. 1-22 – залізо; 23-30 – вапняк; 31-32 – кістка.

За: Терський С.В. Лучеськ X-XV ст., ст. 97, рис. 81.



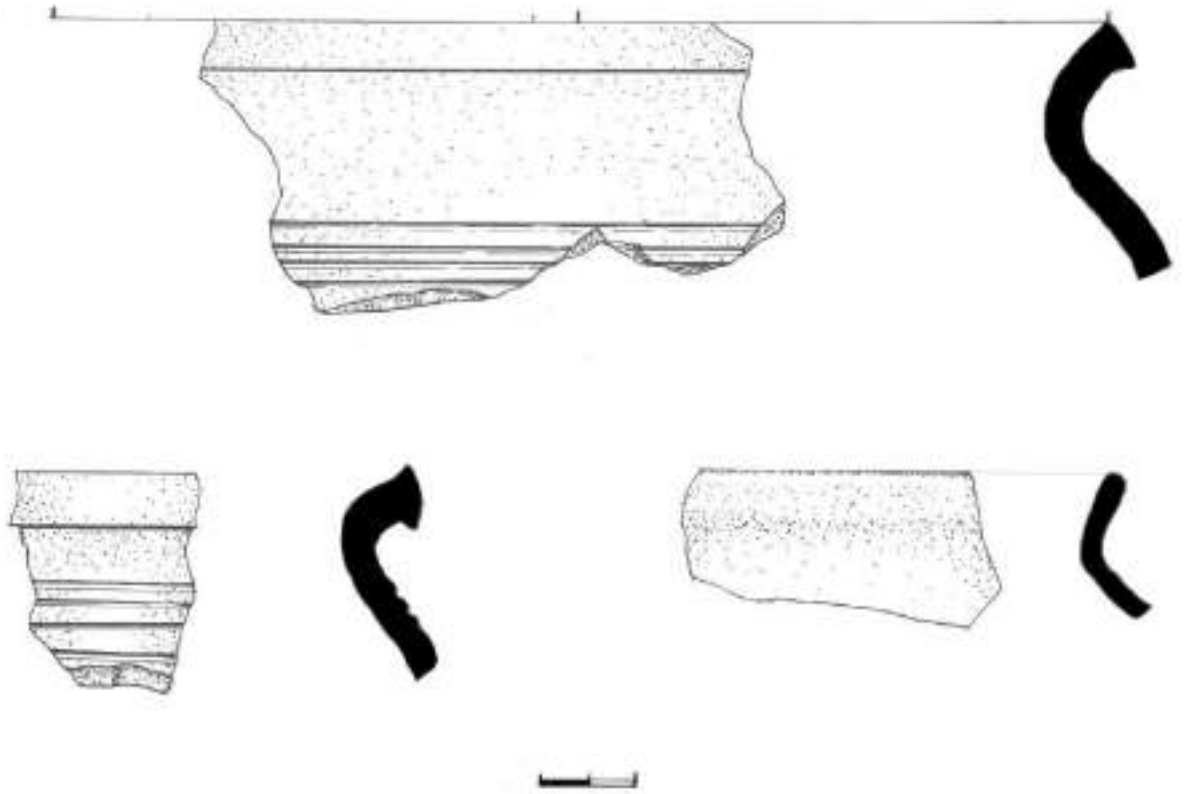
Додаток Є.3. Рованці, 1967. Схема пам'ятки в урочищі «Гнідавська гірка».

За: Матвійко М.В. Звіт з любительських археологічно-розвідних досліджень різночасових культурних залишків Гнідавської «Церковної Гірки», ст. 4.



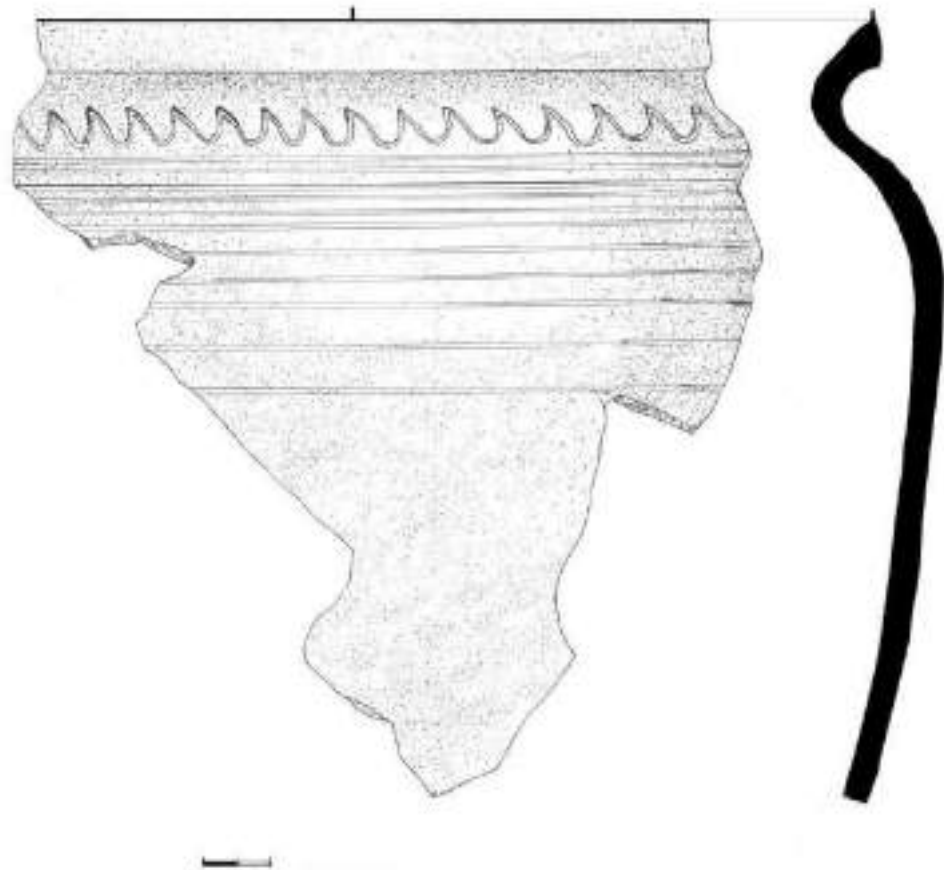
Додаток Є.4. Рованці, 1967. Фото руйнації пам'ятки в урочищі «Гнідавська гірка».

За: Матвійко М.В. Звіт з любительських археологічно-розвідних досліджень різночасових культурних залишків Гнідавської «Церковної Гірки», рис. 36.



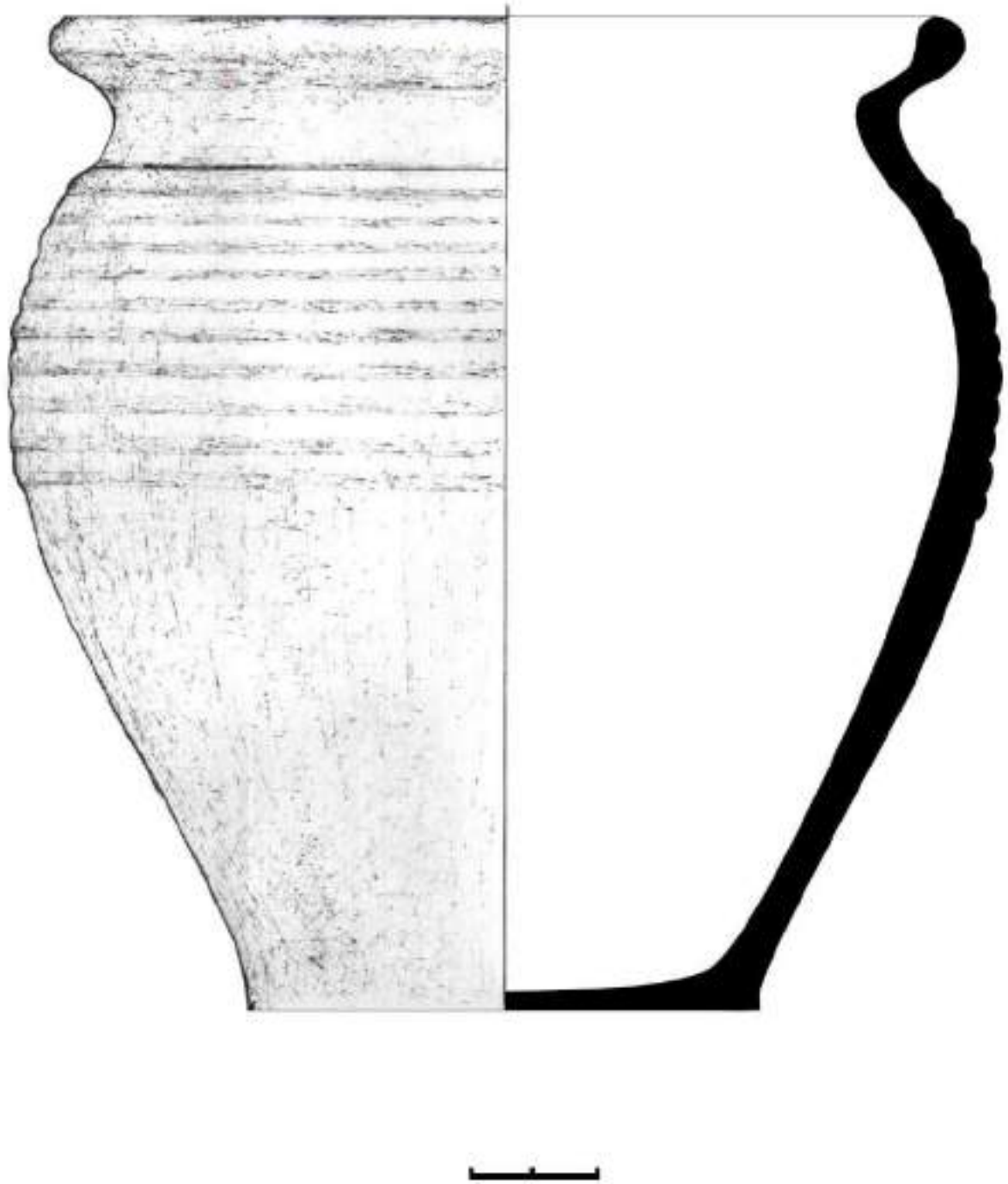
Додаток Ж.1. Луцьк 2007, пр. Волі, 4а. Типи вінчиків з Житла №1.

За: Шкоропад В.В., Баюк В.Г. Охоронні археологічні дослідження в центрі м. Луцьк // АДУ, 2006-2007рр. Збірник наукових праць // За ред. Д.Н.Козака.-К:ІА НАН України, Видавничий дім «Академперіодика», 2008, - 369 с. Ст. 361, рис. 2.



Додаток Ж.2. Луцьк 2007, пр. Волі, 4а. Кераміка з замощення череня печі
Житла №1.

За: Шкоропад В.В., Баюк В.Г. Охоронні археологічні дослідження в центрі м.
Луцьк // АДУ, 2006-2007рр. Збірник наукових праць // За ред. Д.Н.Козака.-К:ІА
НАН України, Видавничий дім «Академперіодика», 2008, - 369 с. Ст. 361, рис.
3.



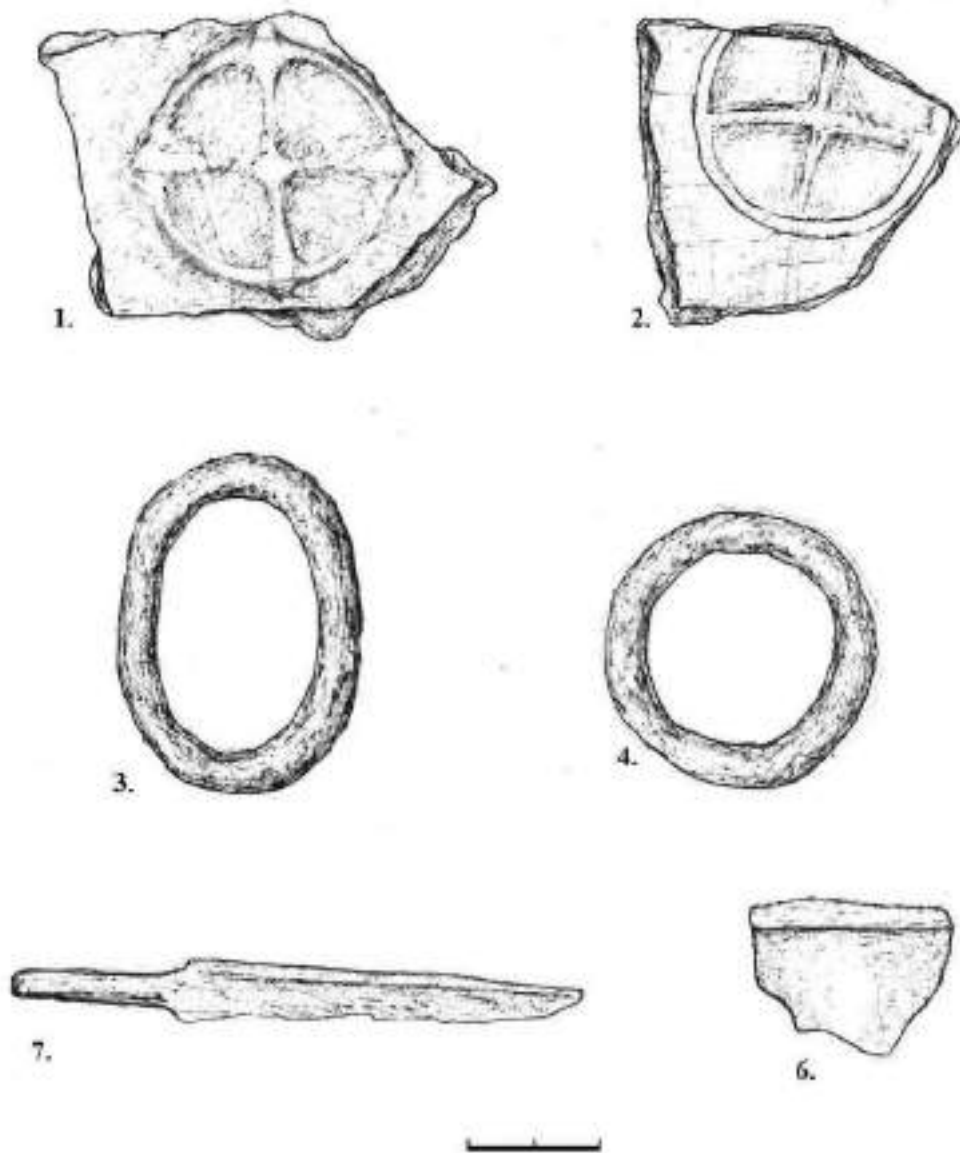
Додаток 3.1. Жидичин 2008, Розкоп №1. Споруда №1, горщик зі скупчення.

За: Златогорський О.Є., Панишко С.Д., Баюк В.Г. Унікальна колекція керамічних сопел з Жидичина // АДУ, 2008 р. Збірник наукових праць // За ред. Д.Н.Козака.-К, 2009, 338 с. Ст. 73, рис. 1,1.





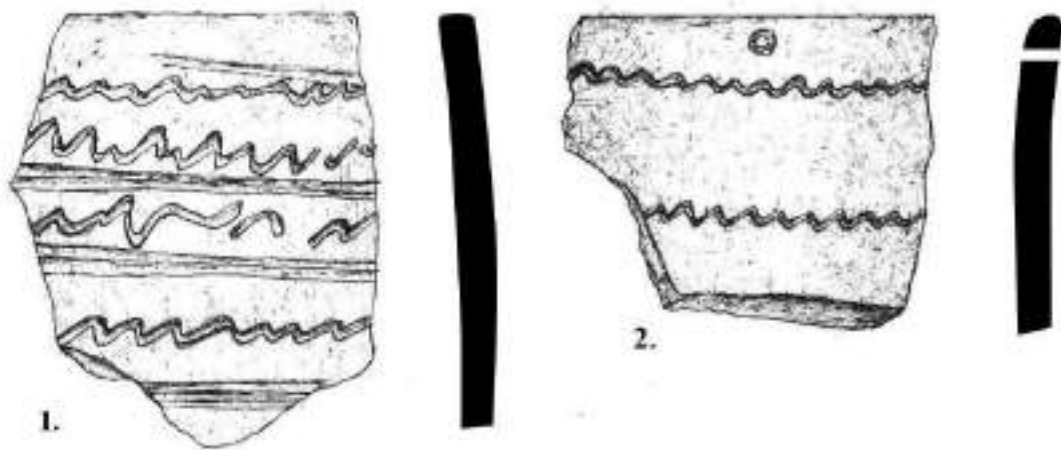
Додаток 3.2. Жидичин 2008, Розкоп №1. Споруда №1. Колекція гончарних сопел.

За: Златогорський О.Є., Панишко С.Д., Баюк В.Г. Унікальна колекція керамічних сопел з Жидичина // АДУ, 2008 р. Збірник наукових праць // За ред. Д.Н.Козака.-К, 2009, 338 с. Ст. 73, рис. 1,2.




Додаток 3.3. Жидичин 2009. Посад. Розкоп №1. Культурний шар.1-2 – кераміка;
3-4, 7 – метал; Господарська яма №1. 6 – кераміка.

За: Златогорський О.Є., Баюк В.Г. Дослідження посаду літописного городища
Жидичин у 2009 році. // АДУ, 2009 р. Збірник наукових праць // За ред.
Д.Н.Козака.-Київ-Луцьк, 2010, 506 с. Ст. 152, рис. 1.




Додаток 3.4. Жидичин 2009. Посад. Розкоп №1. Культурний шар. 1-4 – кераміка.

За: Златогорський О.Є., Баюк В.Г. Звіт про результати археологічних досліджень окольного міста давньоруського Жидичина // Науковий архів ІА НАНУ Ст. 49, табл. I.



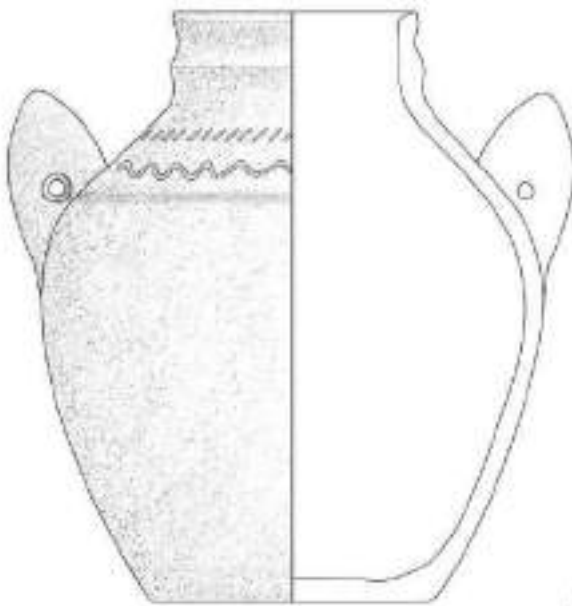
Додаток 3.5. Жидичин 2012, Монастир. Вибірка кераміки. 1-10 – кераміка.

За: Баюк В.Г. Звіт про проведені рятівні археологічні дослідження на території подвір'я Свято-Миколаївського монастиря у с. Жидичин Ківерцівського району Волинської області 2012 року. Таблиця V. Науковий архів Інституту археології НАН України.



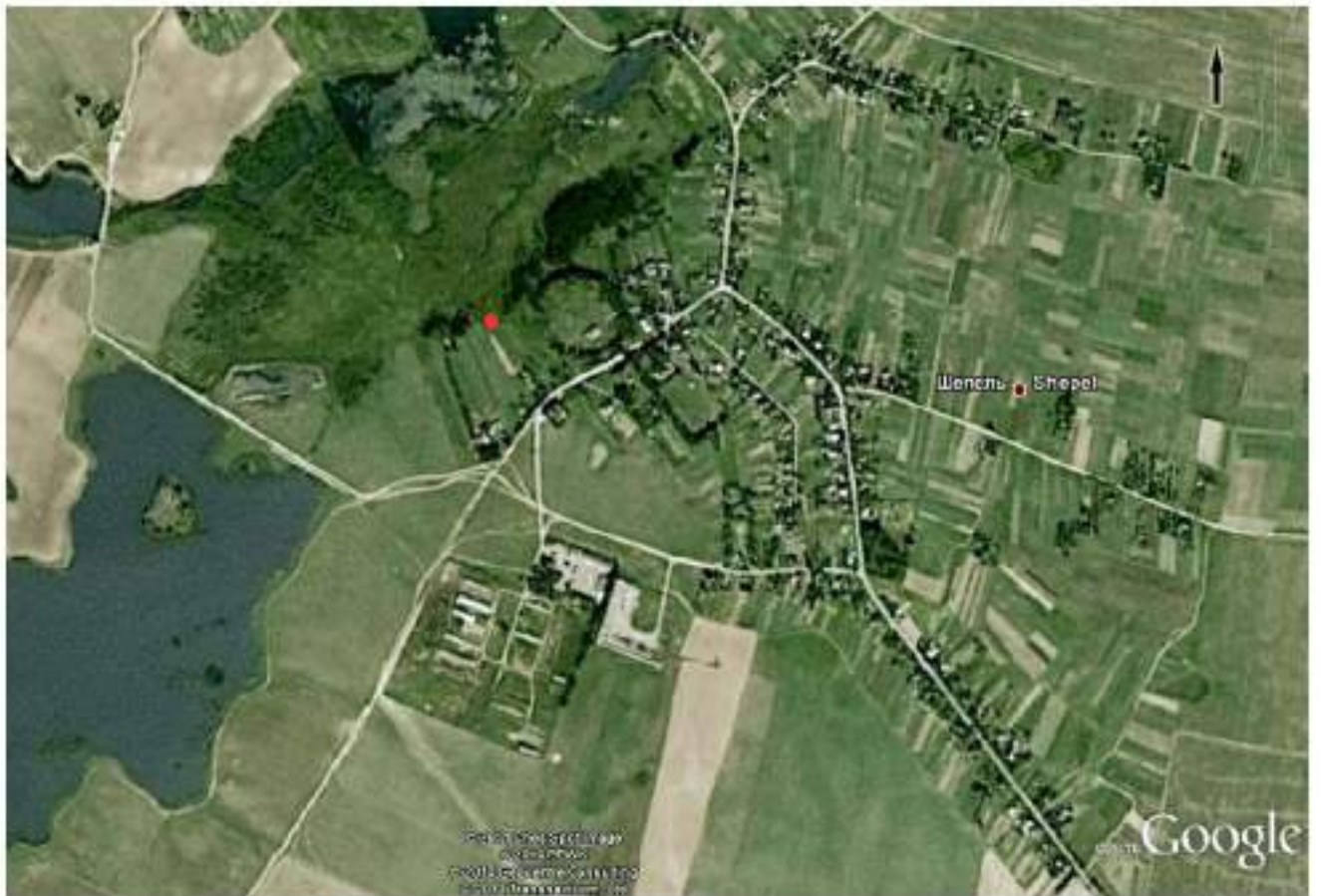
Додаток 3.6. Жидичин 2012, Монастир. Фрагменти керамічних сопел до горна.
1-16 – кераміка.


За: Баюк В.Г. Звіт про проведені рятівні археологічні дослідження на території подвір'я Свято-Миколаївського монастиря у с. Жидичин Ківерцівського району Волинської області 2012 року. Таблиця VI. Науковий архів Інституту археології НАН України.



Додаток 3.7. Жидичин 2012, Монастир. Господарська яма № 1. Реставрований горщик та амфорка «волинського типу».

За: Баюк В.Г. Звіт про проведені рятівні археологічні дослідження на території подвір'я Свято-Миколаївського монастиря у с. Жидичин Ківерцівського району Волинської області 2012 року. Таблиця VI- VII. Науковий архів Інституту археології НАН України.



 - Місце проведення археологічних досліджень

Додаток И.1. Місце закладки розкопу на околиці села Шепель, ур. Вал.

За: Баюк В.Г. Звіт про проведені рятівні археологічні дослідження у с. Шепель Луцького р-ну Волинської обл. 2009-2010 рр. ур. Вал, посад // Науковий архів ІА НАНУ. Ст. 110, рис. 2.



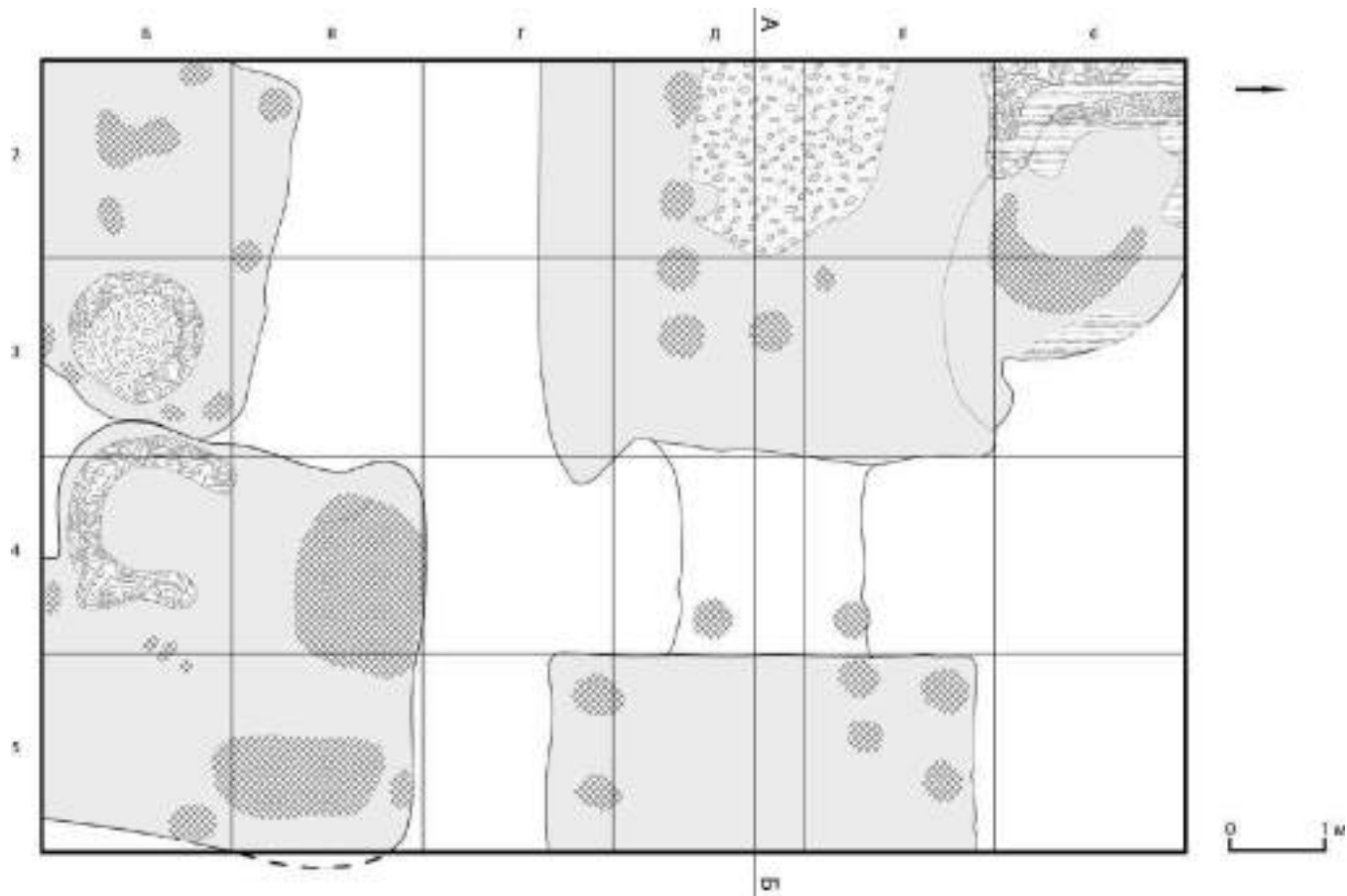
Додаток И.2. Шепель 2010. Ділянка досліджень. Вид на городище Шепель.
Фото.

За: Баюк В.Г. Звіт про проведені рятівні археологічні дослідження у с. Шепель
Луцького р-ну Волинської обл. 2009-2010 рр. ур. Вал, посад // Науковий архів
ІА НАНУ. Ст. 137, фото 1.



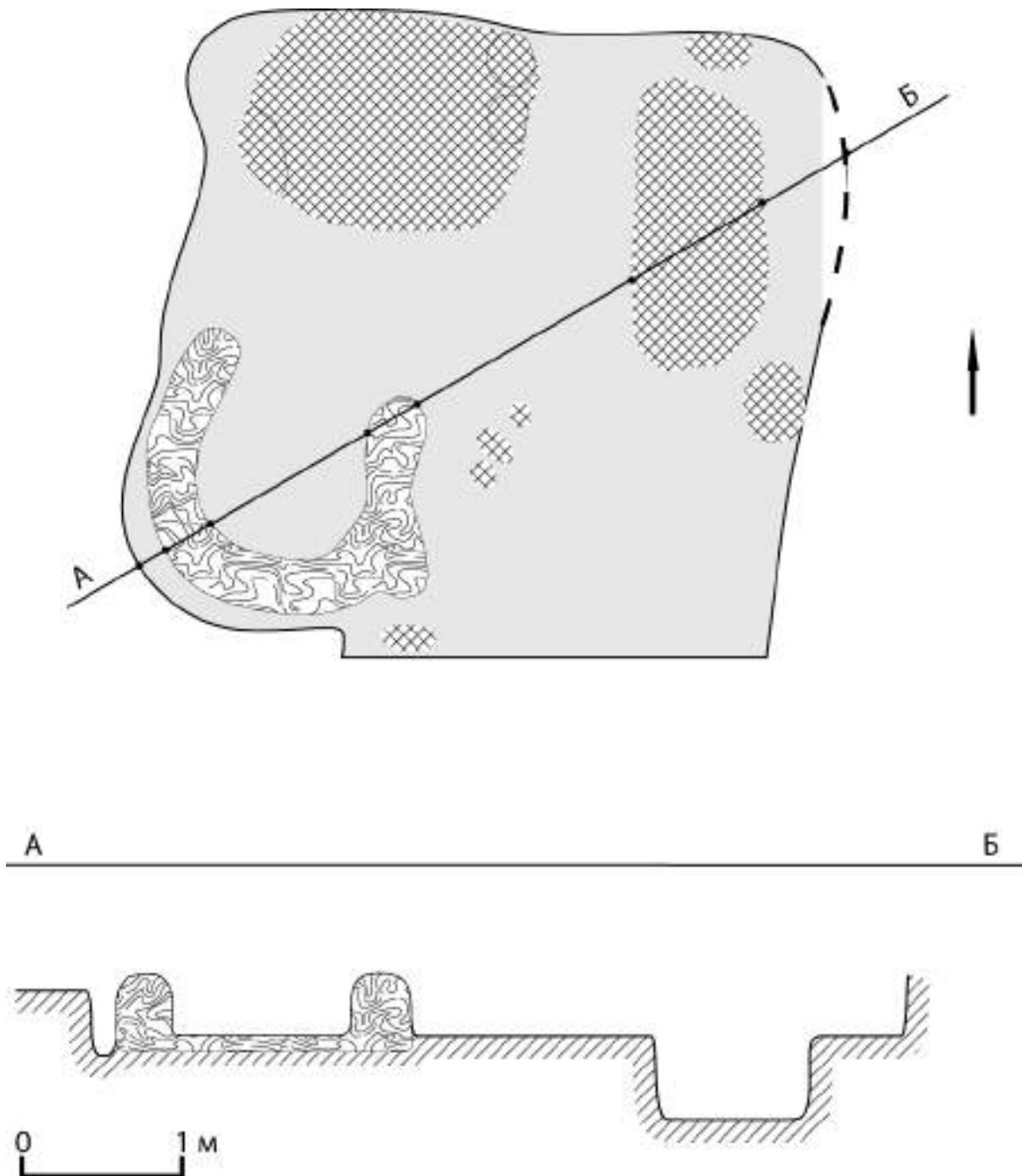
Додаток И.3. Шепель 2010. Ділянка досліджень. Вид з городища Шепель. Оборонний рів та заплава Серни. Фото.

За: Баюк В.Г. Звіт про проведені рятивні археологічні дослідження у с. Шепель Луцького р-ну Волинської обл. 2009-2010 рр. ур. Вал, посад // Науковий архів ІА НАНУ. Ст. 137, фото 2.



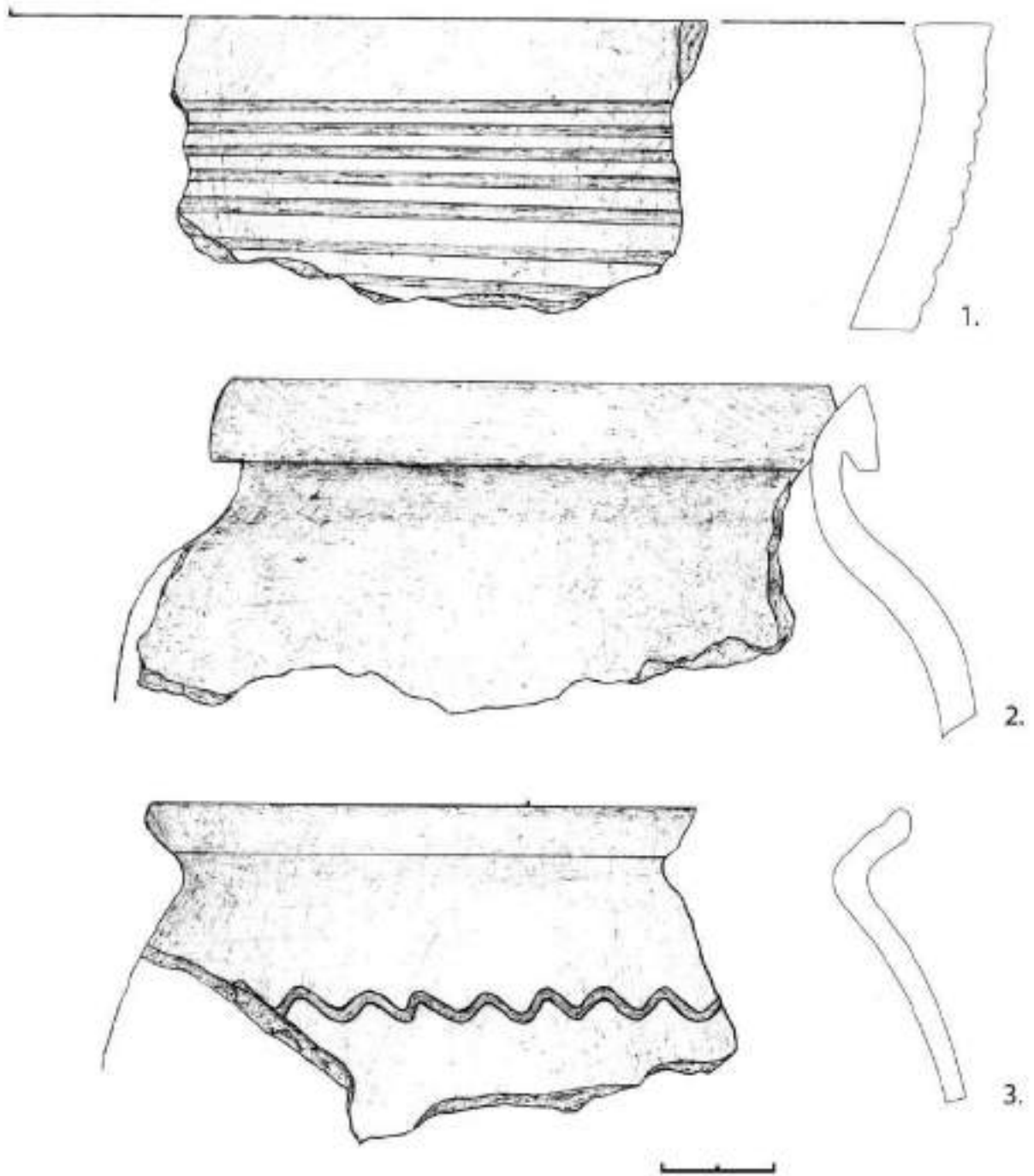
Додаток И.4. Шепель 2010, ур. Вал. Загальний план Розкопу №1.

За: Баюк В.Г. Звіт про проведені рятивні археологічні дослідження у с. Шепель Луцького р-ну Волинської обл. 2009-2010 рр. ур. Вал, посад // Науковий архів ІА НАНУ. Ст. 111, рис. 3.



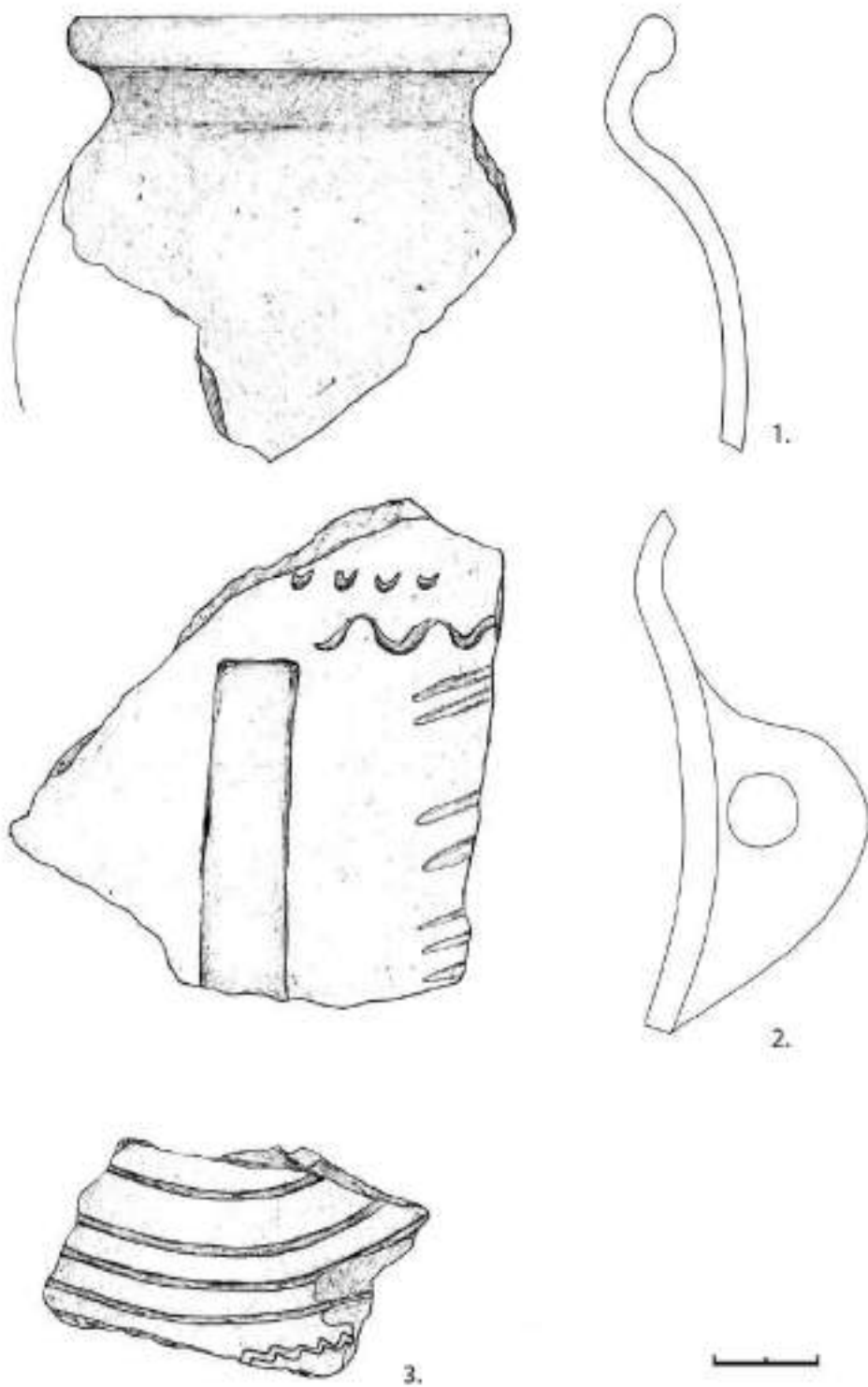
Додаток И.5. Шепель 2010, ур. Вал. Розкоп №1. Житло №1, план і переріз.

За: Баюк В.Г. Звіт про проведені рятівні археологічні дослідження у с. Шепель Луцького р-ну Волинської обл. 2009-2010 рр. ур. Вал, посад // Науковий архів ІА НАНУ. Ст. 112, рис. 4.



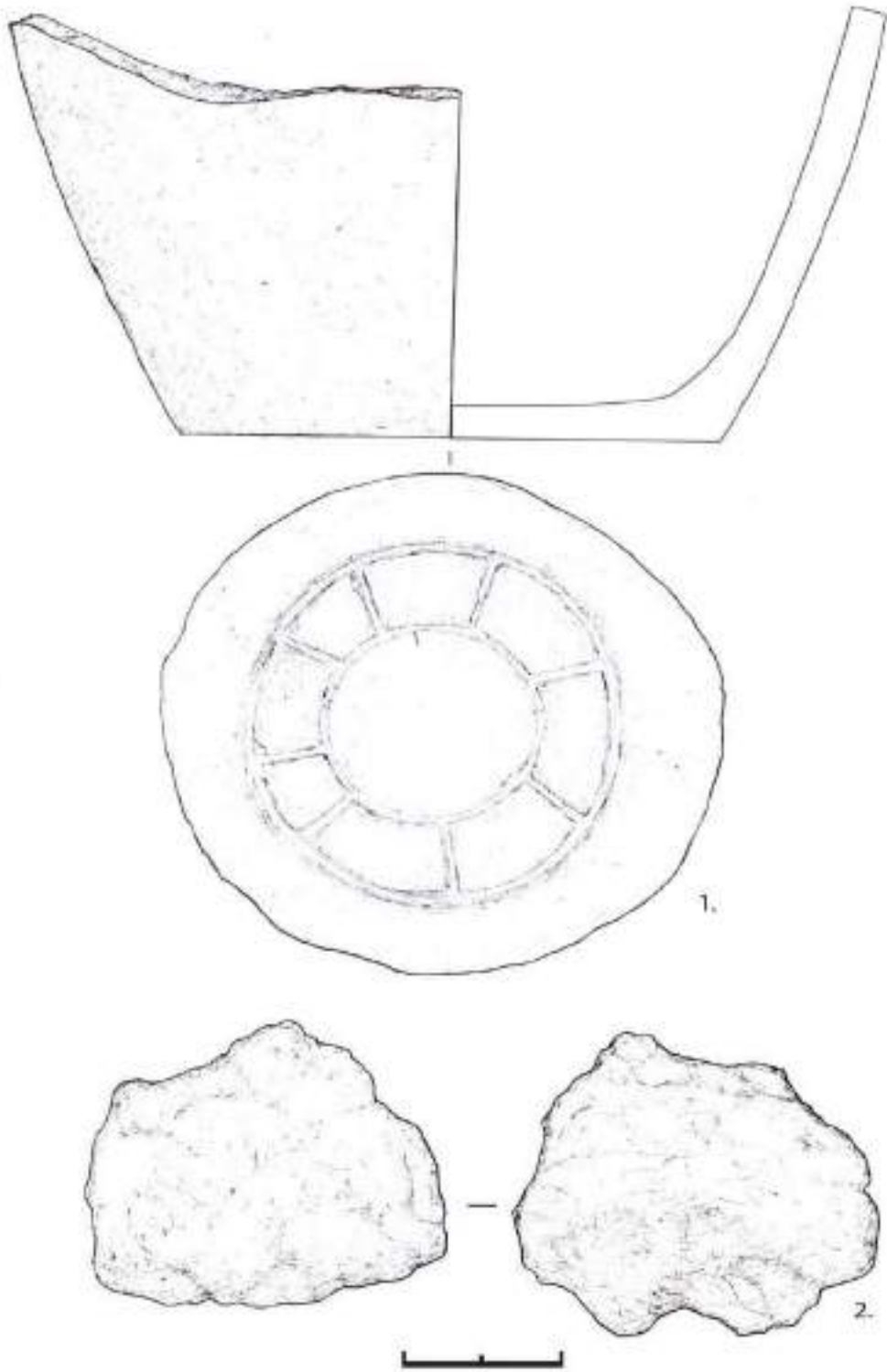
Додаток И.6. Шепель 2010, ур. Вал. Розкоп №1. Культурний шар. 1-3 – кераміка (типи вінчиків).

За: Баюк В.Г. Звіт про проведені рятівні археологічні дослідження у с. Шепель Луцького р-ну Волинської обл. 2009-2010 рр. ур. Вал, посад // Науковий архів ІА НАНУ. Ст. 117, табл. I.



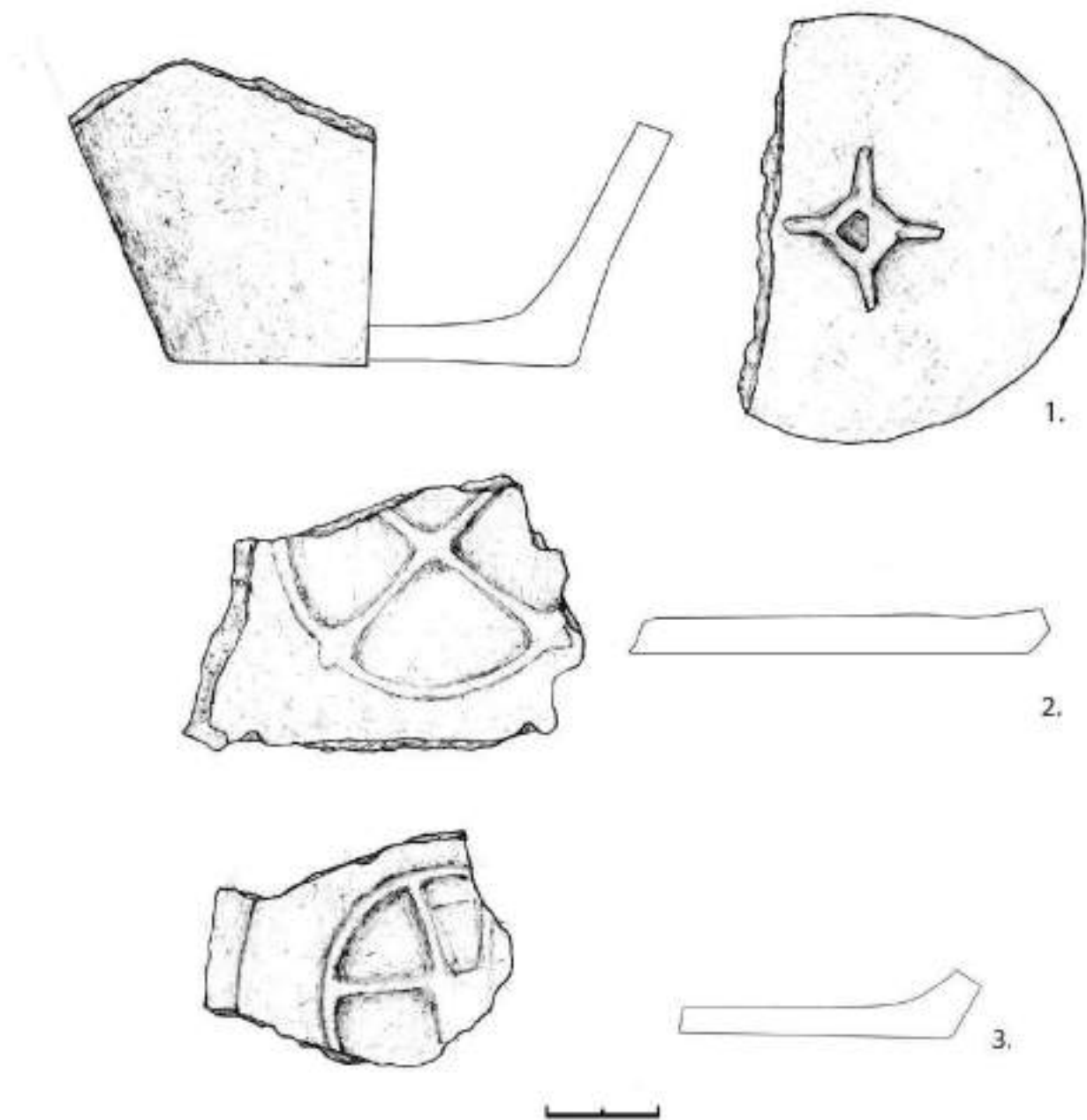
Додаток И.7. Шепель 2010, ур. Вал. Розкоп №1. Культурний шар. 1-3 – кераміка (1-вінчик, 2-амфора, 3-корчага).

За: Баюк В.Г. Звіт про проведені рятівні археологічні дослідження у с. Шепель Луцького р-ну Волинської обл. 2009-2010 рр. ур. Вал, посад // Науковий архів ІА НАНУ. Ст. 118, табл. II.



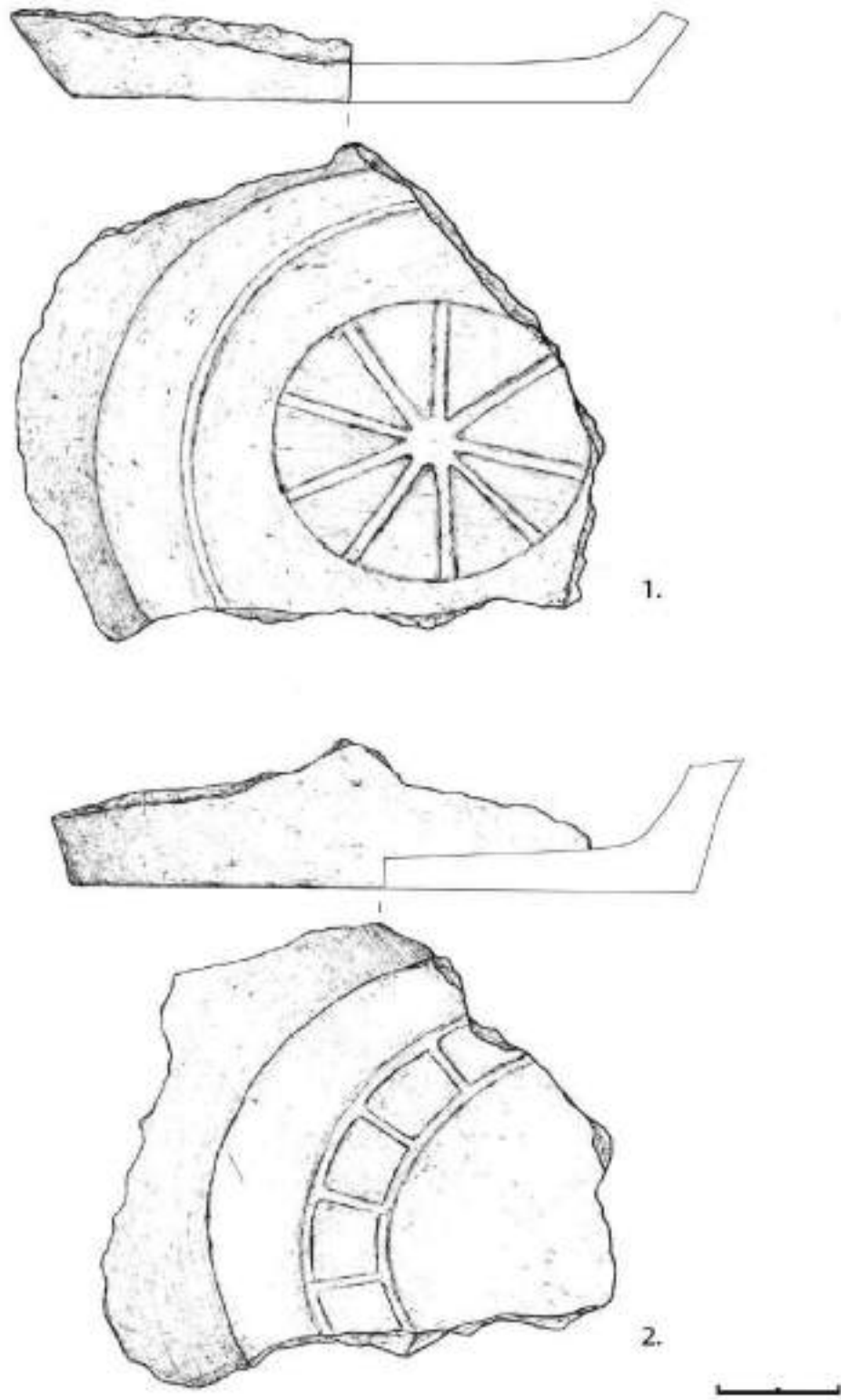
Додаток И.8. Шепель 2010, ур. Вал. Розкоп №1. Культурний шар. 1-кераміка (денце з клеймом), 2-шлак.

За: Баюк В.Г. Звіт про проведені рятивні археологічні дослідження у с. Шепель Луцького р-ну Волинської обл. 2009-2010 рр. ур. Вал, посад // Науковий архів ІА НАНУ. Ст. 119, табл. III.



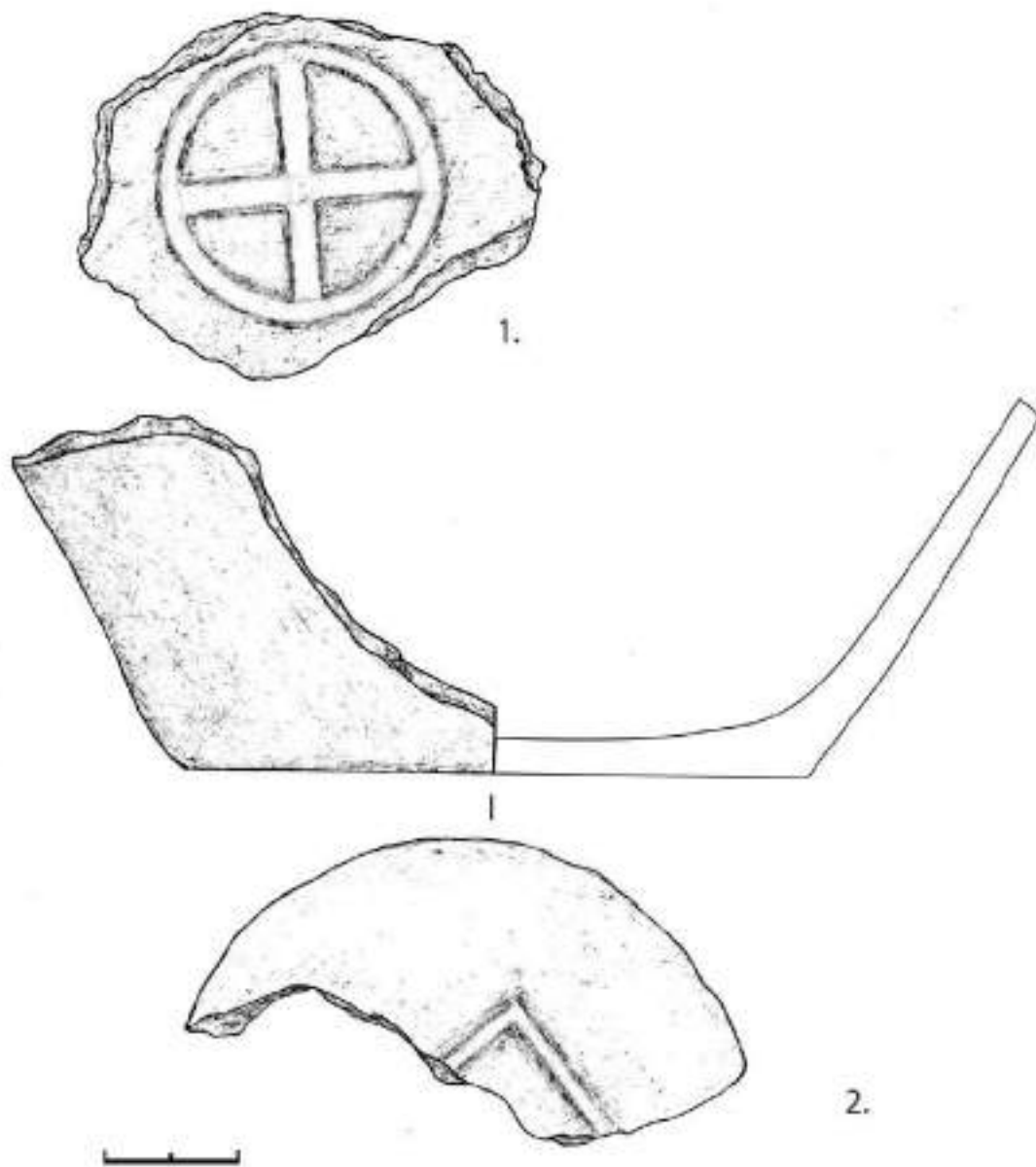
Додаток И.9. Шепель 2010, ур. Вал. Розкоп №1. Культурний шар. 1-3 – кераміка (денця з клеймом).

За: Баюк В.Г. Звіт про проведені рятівні археологічні дослідження у с. Шепель Луцького р-ну Волинської обл. 2009-2010 рр. ур. Вал, посад // Науковий архів ІА НАНУ. Ст. 120, табл. IV.



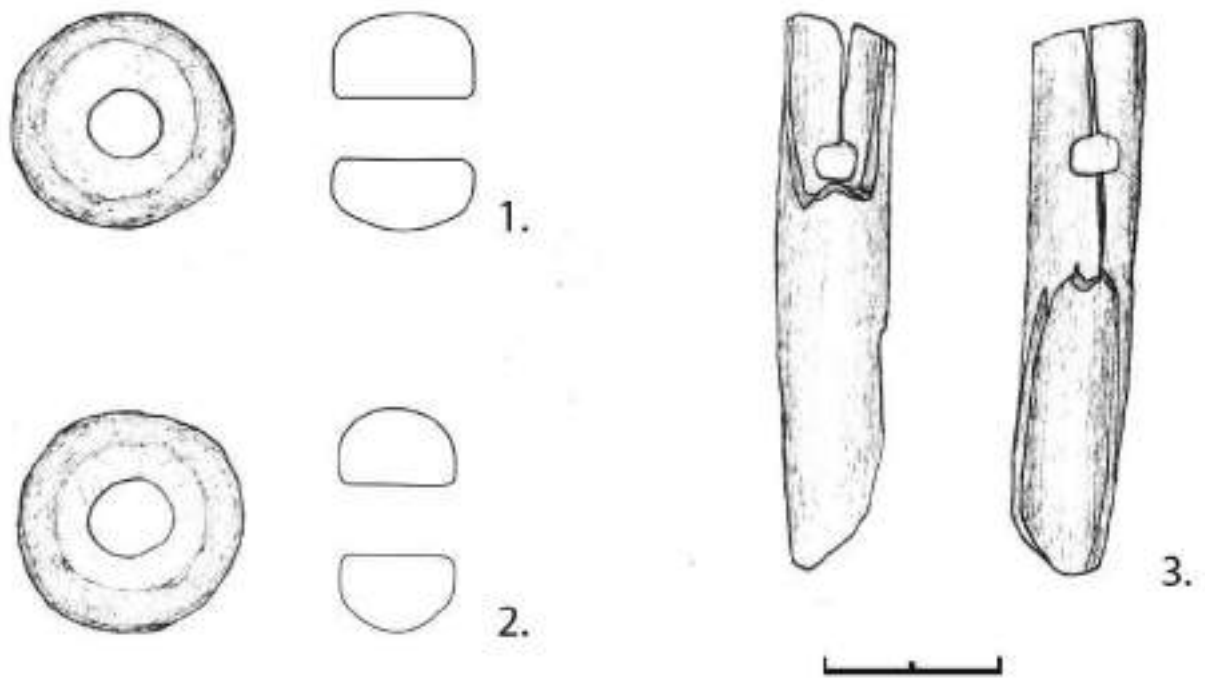
Додаток И.10. Шепель 2010, ур. Вал. Розкоп №1. Культурний шар.1-2 – кераміка (денця з клеймом).

За: Баяк В.Г. Звіт про проведені рятивні археологічні дослідження у с. Шепель Луцького р-ну Волинської обл. 2009-2010 рр. ур. Вал, посад // Науковий архів ІА НАНУ. Ст. 121, табл. V.



Додаток И.11. Шепель 2010, ур. Вал. Розкоп №1. Культурний шар. 1-2 – кераміка (денця з клеймом).

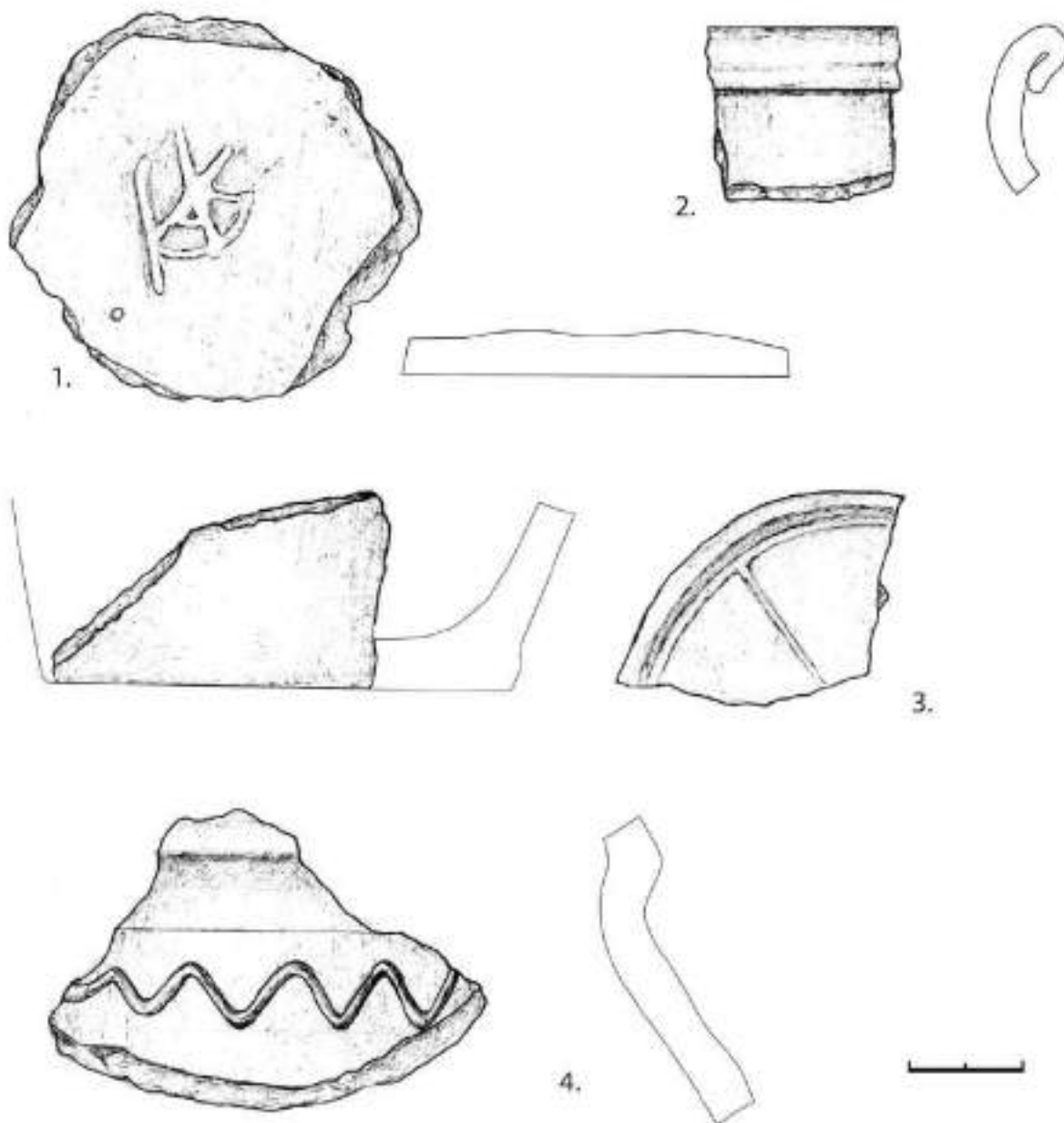
За: Баюк В.Г. Звіт про проведені рятівні археологічні дослідження у с. Шепель Луцького р-ну Волинської обл. 2009-2010 рр. ур. Вал, посад // Науковий архів ІА НАНУ. Ст. 122, табл. VI.



Додаток И.12. Шепель 2010, ур. Вал. Розкоп №1. Культурний шар.

1 – кераміка (пряслице), 2 – шифер (пряслице), 3 – кістка (свисток).

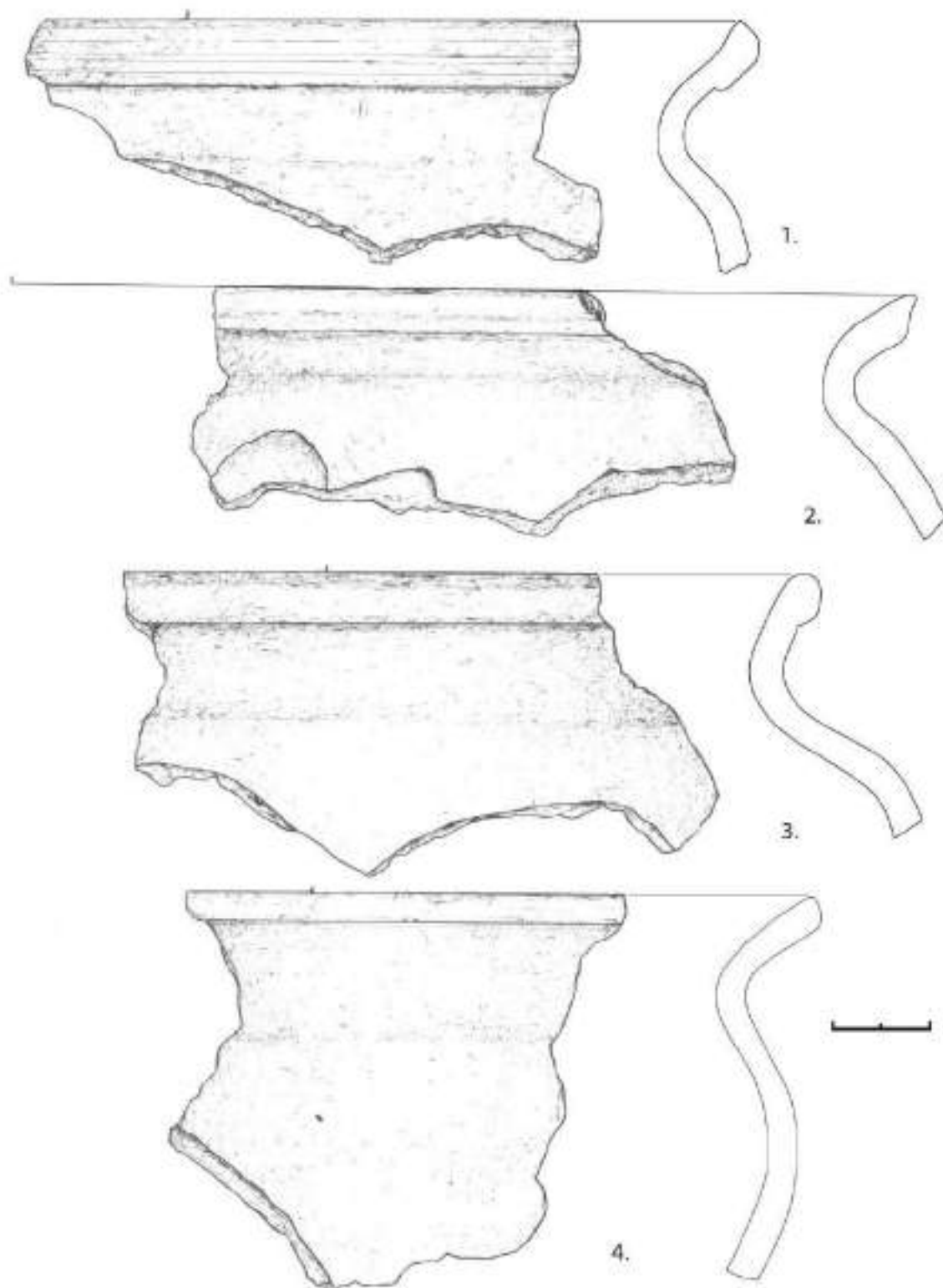
За: Баяк В.Г. Звіт про проведені рятивні археологічні дослідження у с. Шепель Луцького р-ну Волинської обл. 2009-2010 рр. ур. Вал, посад // Науковий архів ІА НАНУ. Ст. 123, табл. VI.



Додаток И.13. Шепель 2010, ур. Вал. Розкоп №1. Житло №1.

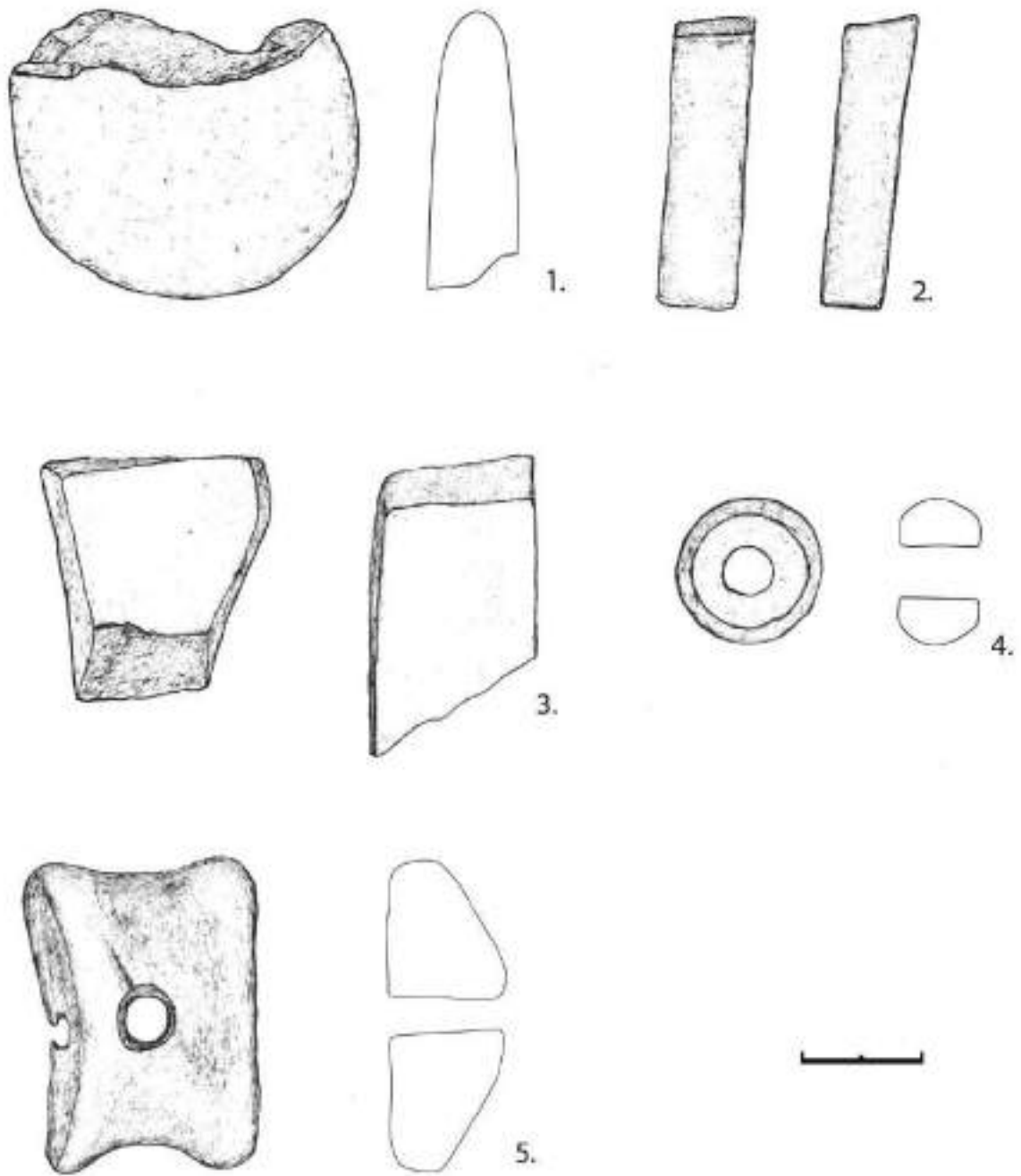
1-4 – кераміка (1,3-денця з клеймом, 2-вінчик, 4-стінка амфори).

За: Баюк В.Г. Західний посад давньоруського Шепеля за матеріалами розкопок 2010 року // Літопис Волині. Всеукраїнський науковий часопис. Число 8. Луцьк, ВНУ ім. Лесі Українки, 2010. Ст. 9, рис. 2.



Додаток И.14. Шепель 2010, ур. Вал. Розкоп №1. Житло №1.1-4 – кераміка (типи вінчиків).

За: Баюк В.Г. Звіт про проведені рятівні археологічні дослідження у с. Шепель Луцького р-ну Волинської обл. 2009-2010 рр. ур. Вал, посад // Науковий архів ІА НАНУ. Ст. 125, табл. ІХ.



Додаток И.15. Шепель 2010, ур. Вал. Розкоп №1. Житло №1.

1-3 – камінь (точильні бруски), 4 – шифер (пряслице), 5 – кістка (астрагал).

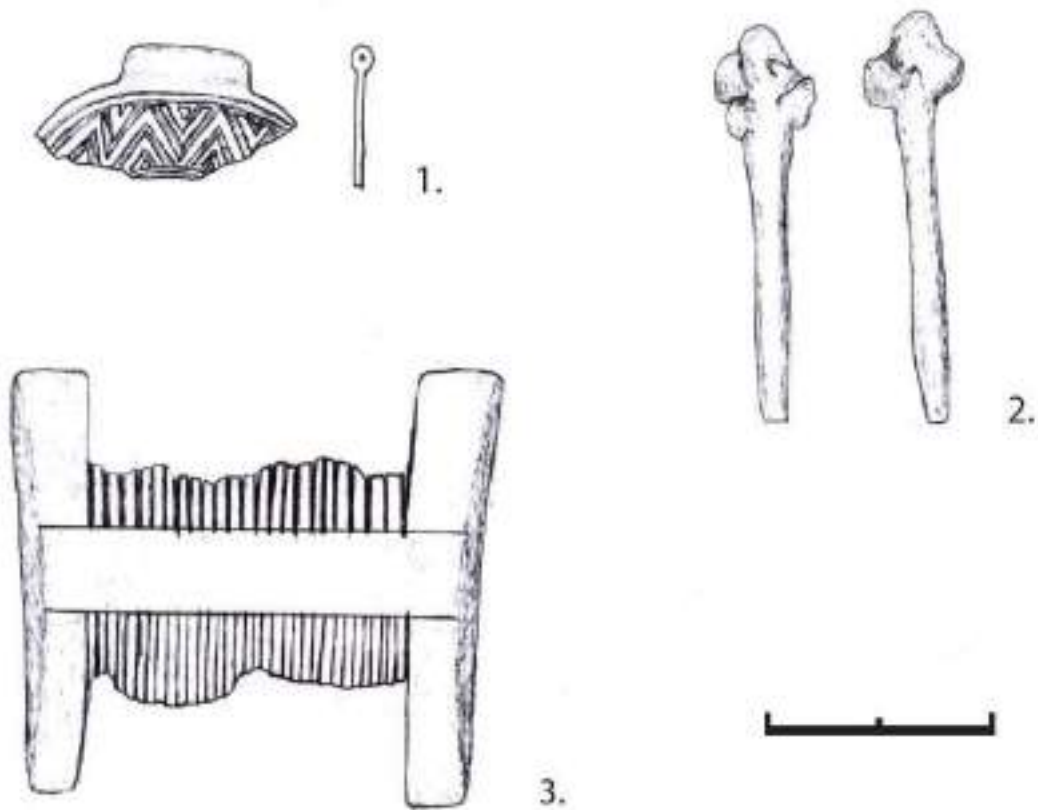
За: Баюк В.Г. Звіт про проведені рятівні археологічні дослідження у с. Шепель Луцького р-ну Волинської обл. 2009-2010 рр. ур. Вал, посад // Науковий архів ІА НАНУ. Ст. 126, табл. X.



Додаток И.16. Шепель 2010, ур. Вал. Розкоп №1. Житло №1.


1,2,6 – чорний метал (1-ножниці, 2-перстень, 6-кресало), 3,4,7 – кольоровий метал (3-щипчики, 7-металевий предмет), 5,8 – камінь (5-бусина, 8-хрестик).

За: Баюк В.Г. Західний посад давньоруського Шепеля за матеріалами розкопок 2010 року // Літопис Волині. Всеукраїнський науковий часопис. Число 8. Луцьк, ВНУ ім.Лесі Українки, 2010. Ст. 10, рис. 3.



Додаток И.17. Шепель 2010, ур. Вал. Розкоп №1. Житло №2. 1-2 – кольоровий метал (1-лунниця, 2-металевий предмет, писало?), 3 – кістка (гребінь).

За: Баюк В.Г. Нові дослідження мікрорегіону Шеполя в басейні р. Сарни // Волино-Подільські археологічні студії. Випуск III. Пам'яті Ю.М.Малеєва (1941-2006) : Збірник наукових статей / Упорядники В.М. Конопля та О.Є. Златогорський ; – Луцьк : Волин. старожитності, 2012. – 220 с. Ст. 188, табл. 2.



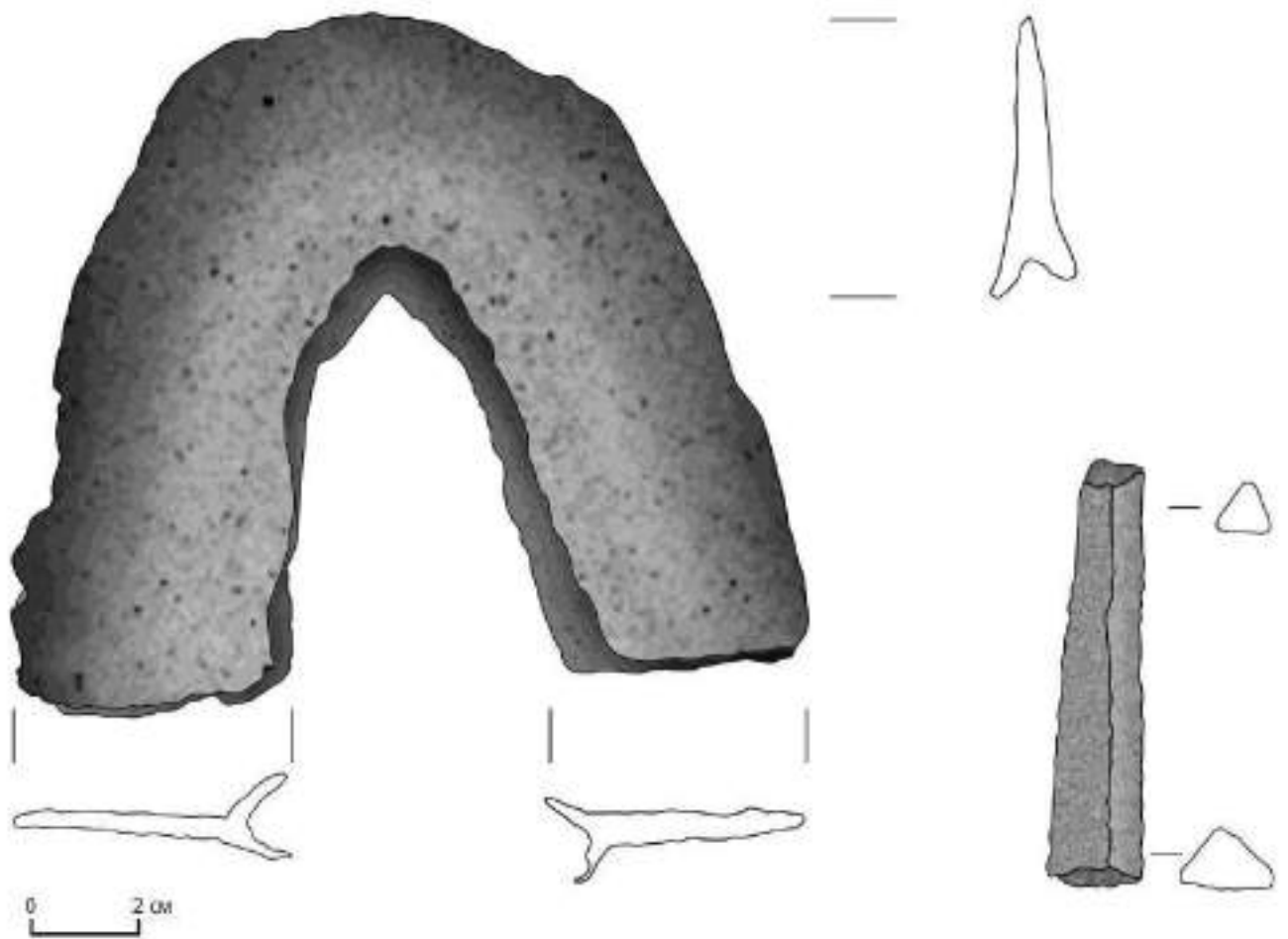
Додаток И.18. Шепель 2010, ур. Вал. Розкоп №1. Житло №2. Горщик №1 (реконструйований).

За: Баюк В.Г. Звіт про проведені рятивні археологічні дослідження у с. Шепель Луцького р-ну Волинської обл. 2009-2010 рр. ур. Вал, посад // Науковий архів ІА НАНУ. Ст. 133, табл. XVII.



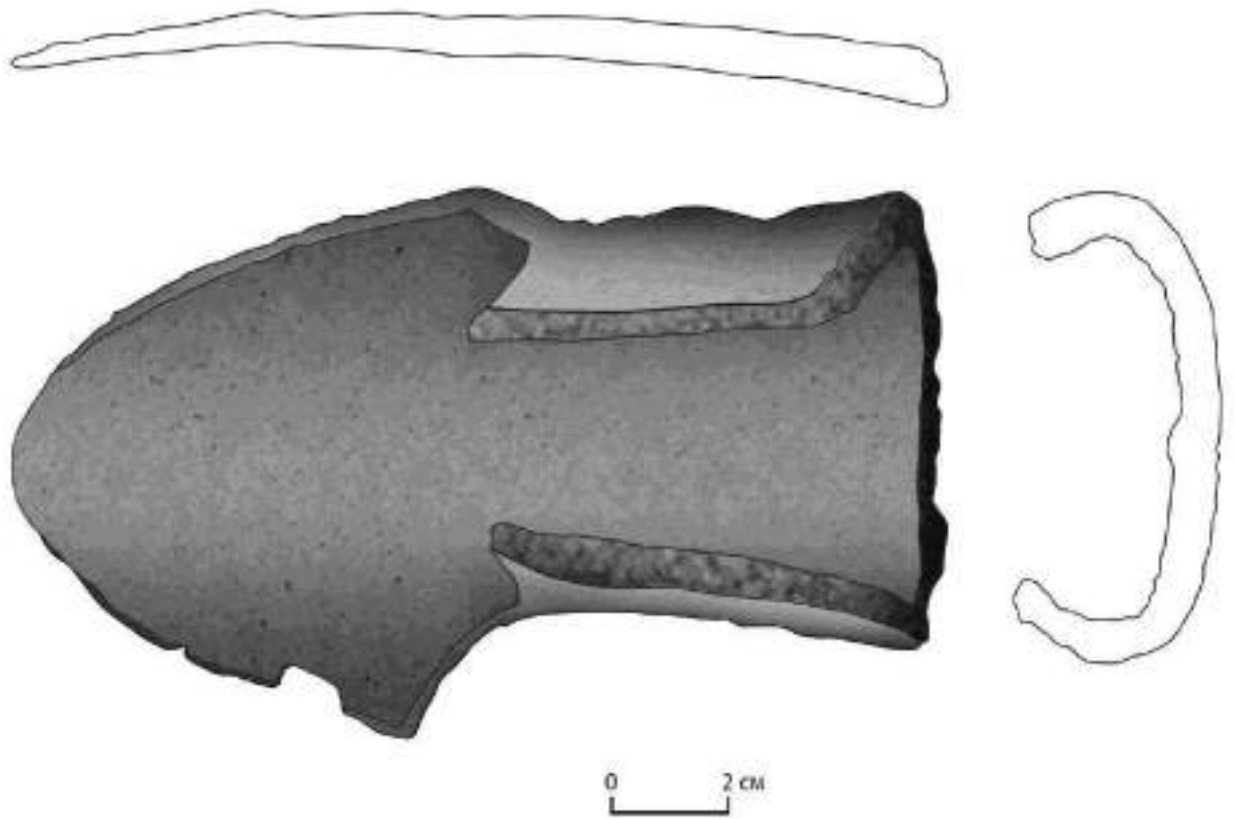
Додаток И.19. Шепель 2010, ур. Вал. Розкоп №1. Житло №2. Горщик №2 (реконструйований).

За: Баюк В.Г. Нові дослідження мікрорегіону Шеполя в басейні р. Сарни // Волино-Подільські археологічні студії. Випуск III. Пам'яті Ю.М.Малеєва (1941-2006) : Збірник наукових статей / Упорядники В.М. Конопля та О.Є. Златогорський ; – Луцьк : Волин. старожитності, 2012. – 220 с. Ст. 189, табл. 3.



Додаток И.20. Шепель 2010, ур. Вал. Розкоп №1. Житло №2. Окуття лопати.
Чорний метал.

За: Баюк В.Г. Звіт про проведені рятівні археологічні дослідження у с. Шепель
Луцького р-ну Волинської обл. 2009-2010 рр. ур. Вал, посад // Науковий архів
ІА НАНУ. Ст. 135, табл. XIX.



Додаток И.21. Шепель 2010, ур. Вал. Розкоп №1. Житло №2. Наральник асиметричний. Чорний метал.

За: Баяк В.Г. Звіт про проведені рятивні археологічні дослідження у с. Шепель Луцького р-ну Волинської обл. 2009-2010 рр. ур. Вал, посад // Науковий архів ІА НАНУ. Ст. 136, табл. XX.



Додаток И.22. Шепель 2010. Розкоп №1. Пляма заповнення Житла №1. Фото.
За: Баюк В.Г. Звіт про проведені рятивні археологічні дослідження у с. Шепель
Луцького р-ну Волинської обл. 2009-2010 рр. ур. Вал, посад // Науковий архів
ІА НАНУ. Ст. 139, фото 5.



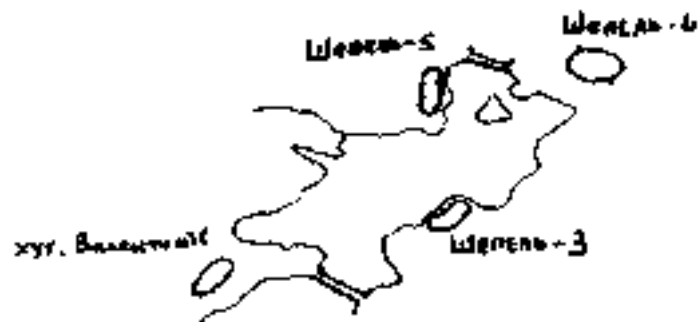
Додаток И.23. Шепель 2010. Розкоп №1. Житло №1 перед розчисткою печі. Вид зі сходу. Фото.

За: Баюк В.Г. Звіт про проведені рятивні археологічні дослідження у с. Шепель Луцького р-ну Волинської обл. 2009-2010 рр. ур. Вал, посад // Науковий архів ІА НАНУ. Ст. 139, фото 6.



Додаток И.24. Шепель 2010. Житло №1. Південна стінка. Фото.

За: Баюк В.Г. Звіт про проведені рятівні археологічні дослідження у с. Шепель Луцького р-ну Волинської обл. 2009-2010 рр. ур. Вал, посад // Науковий архів ІА НАНУ. Ст. 140, фото 7.



Додаток И.25. План-схема виявлених розвідкою поселень.

За: Баюк В.Г., Ткач В.В. Звіт про проведені рятівні археологічні дослідження у с. Шепель Луцького району Волинської обл. 2010 року урочище «Замістя» // Науковий архів ІА НАНУ. Ст. 79, рис. 7.

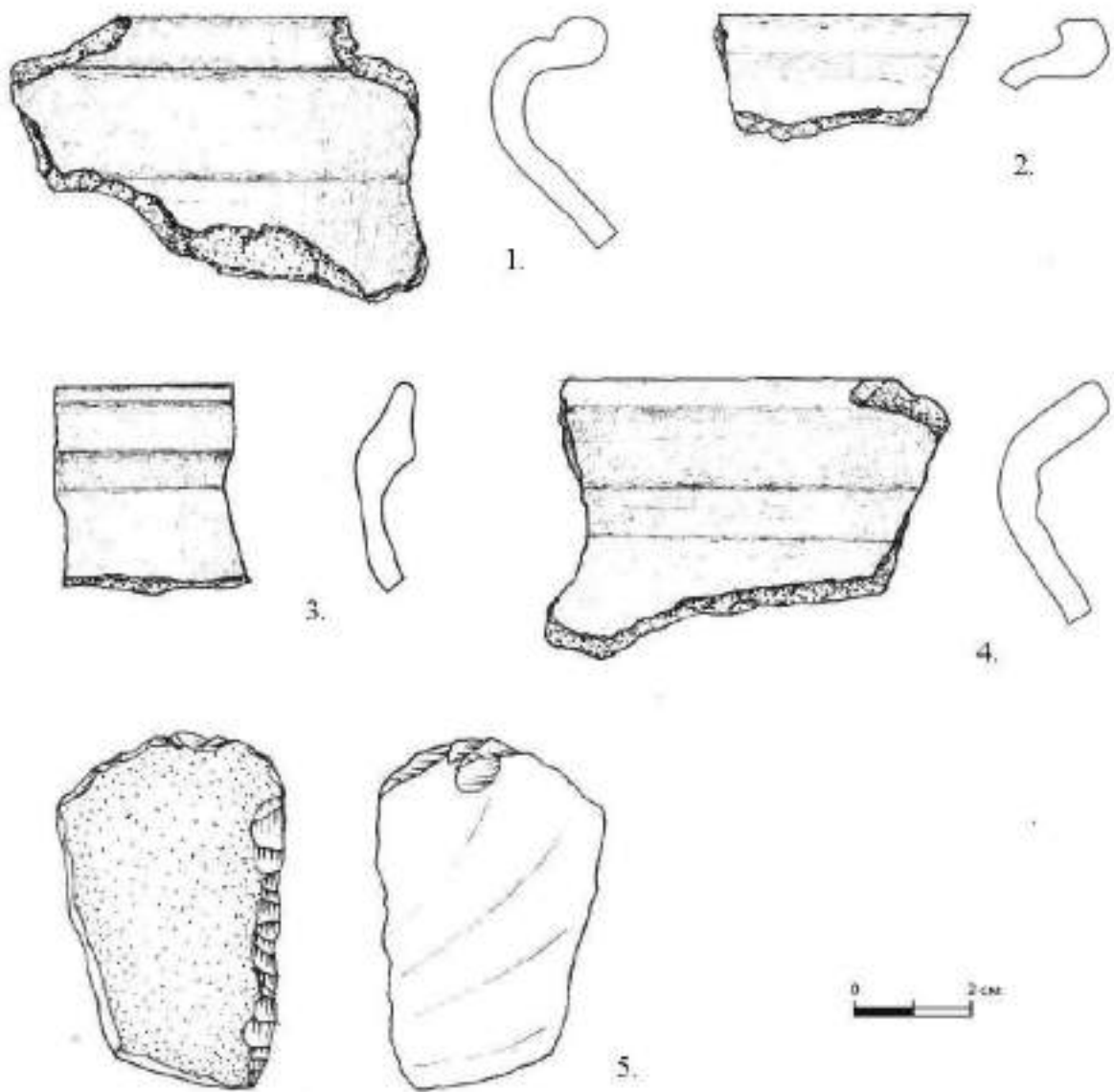


Додаток И.26. Карта виявлених розвідкою експедиції поселень.

За: Баюк В.Г., Ткач В.В. Звіт про проведені рятівні археологічні дослідження у с. Шепель Луцького району Волинської обл. 2010 року урочище «Замістя» // Науковий архів ІА НАНУ. Ст. 79, рис. 8.

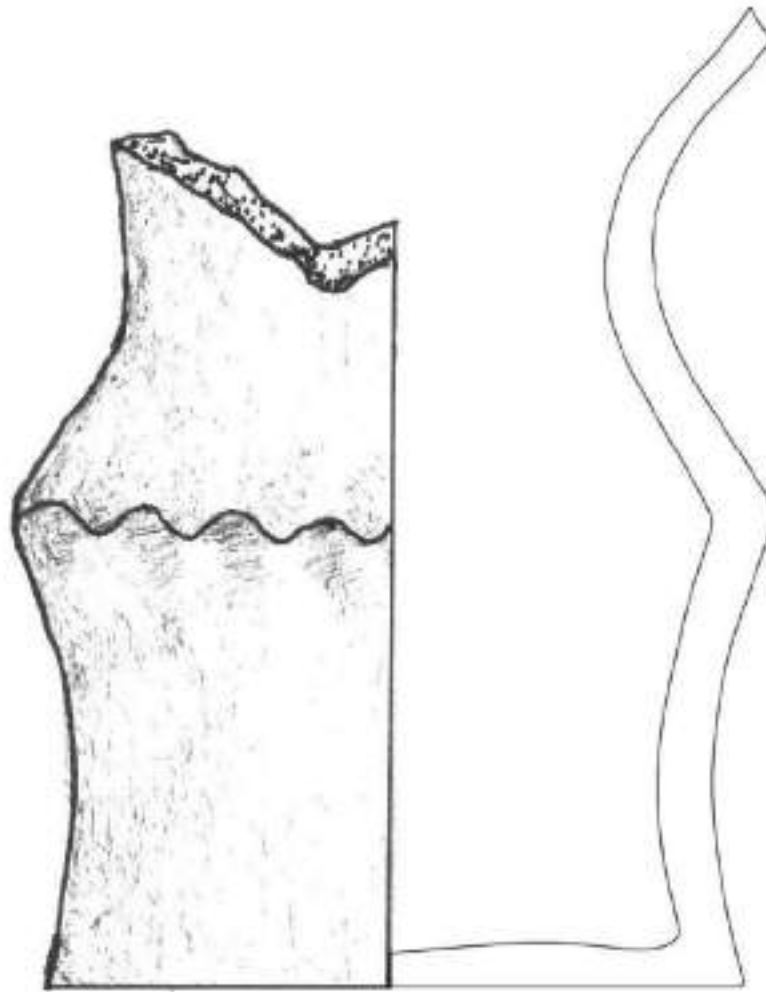


Додаток И.27. Шепель 2010, ур. Замістя. Житло №1 після розчистки. Фото.
За: Баюк В.Г., Ткач В.В. Звіт про проведені рятівні археологічні дослідження у
с. Шепель Луцького району Волинської обл. 2010 року урочище «Замістя» //
Науковий архів ІА НАНУ. Ст. 110, фото 19.



Додаток І.1. Крупа 2011. Розкоп №1. Культурний шар. 1-4 – кераміка; 5 – кремій.

За: Баюк В.Г. Звіт про проведені рятівні археологічні дослідження на території Підгайцівської ср. Луцького р-ну Волинської обл. 2011 року (с. Крупа, с. Підгайці) // Науковий архів ІА НАНУ. Ст. 59, табл. І.

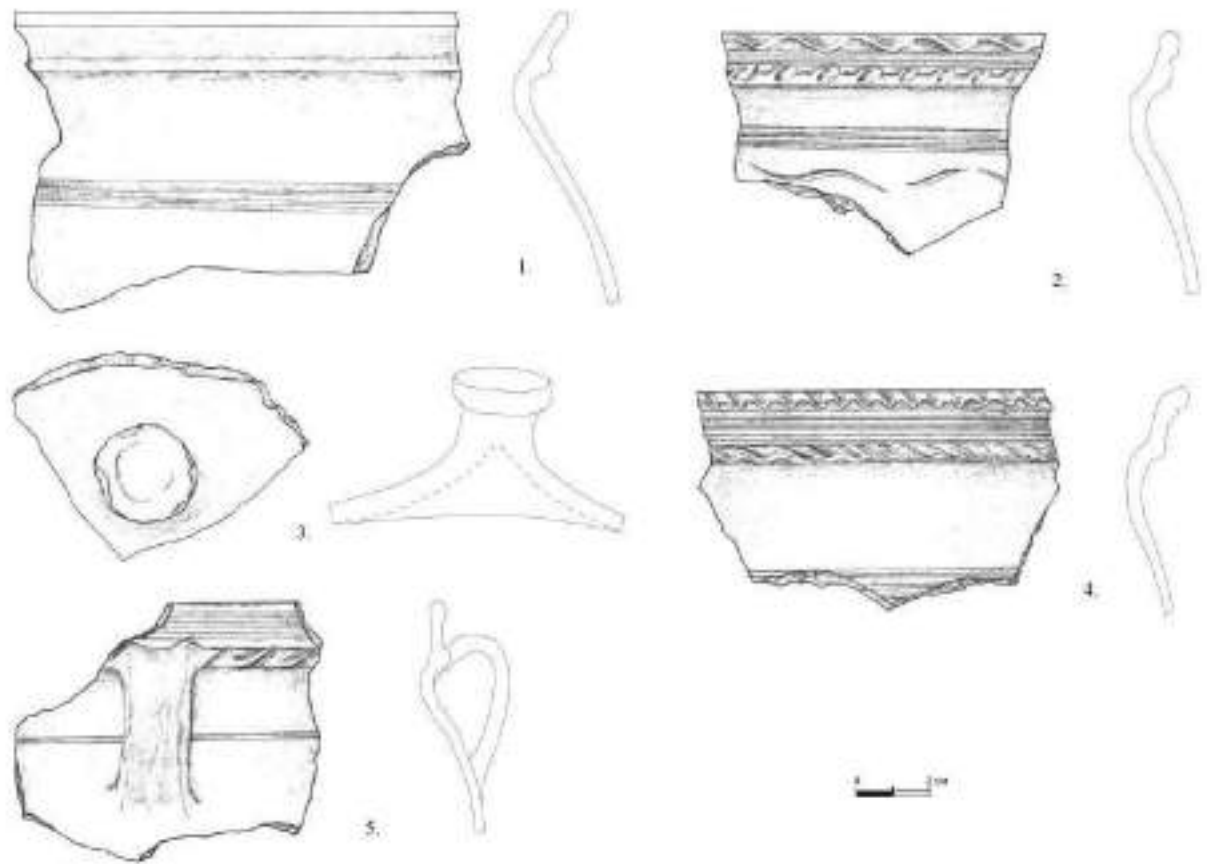


1.



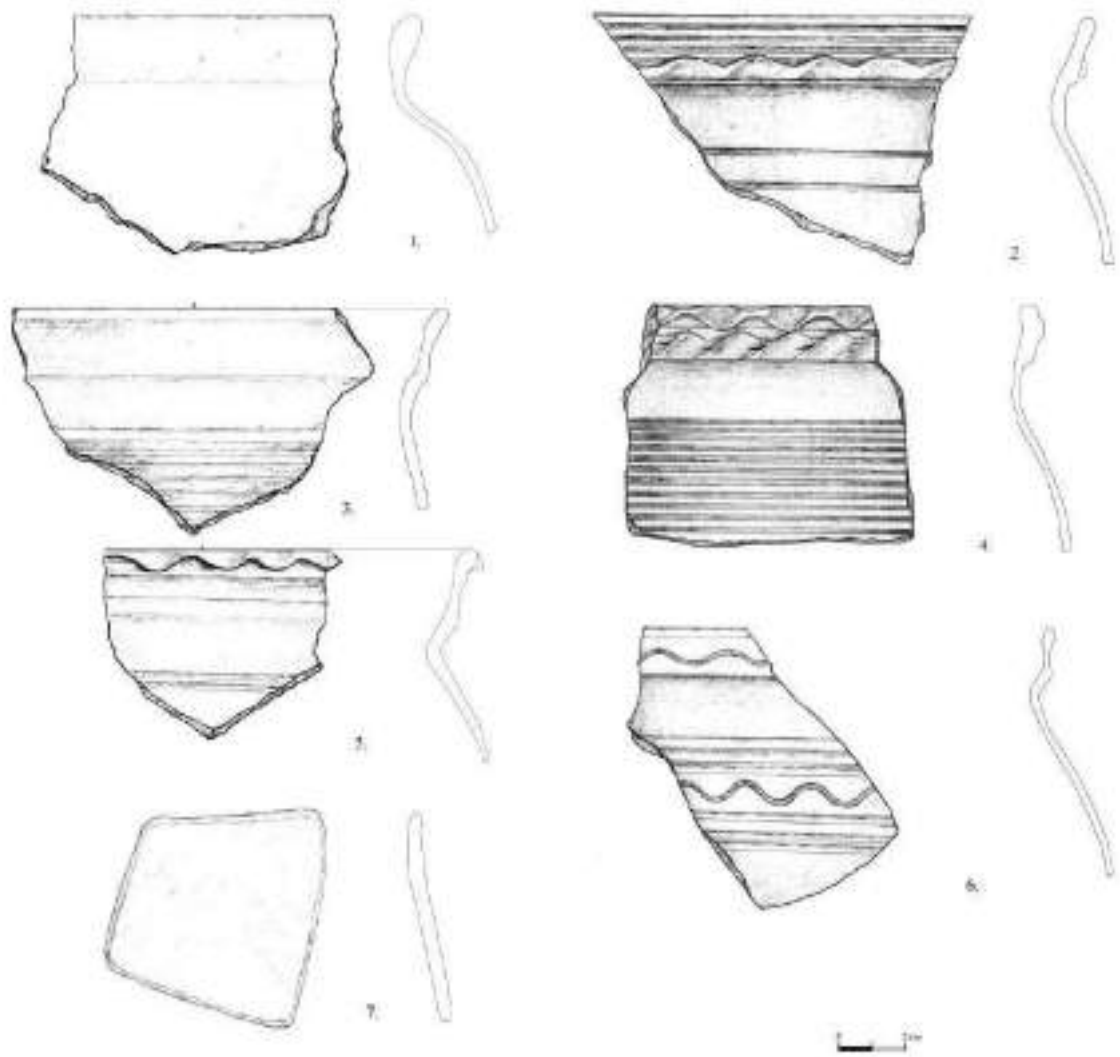
Додаток І.2. Крупа 2011. Розкоп №1. Культурний шар, зона Споруди №1. 1 – кераміка.

За: Баюк В.Г. Звіт про проведені рятивні археологічні дослідження на території Підгайцівської ср. Луцького р-ну Волинської обл. 2011 року (с. Крупа, с. Підгайці) // Науковий архів ІА НАНУ. Ст. 60, табл. II.



Додаток І.3. Крупа 2011. Розкоп №1. Культурний шар, зона Споруди №1. 1-5 – кераміка.

За: Баюк В.Г. Звіт про проведені рятівні археологічні дослідження на території Підгайцівської с\р. Луцького р-ну Волинської обл. 2011 року (с. Крупа, с. Підгайці) // Науковий архів ІА НАНУ. Ст. 61, табл. III.



Додаток І.4. Крупа 2011. Розкоп №1. Споруда №1. 1-7 – кераміка.

За: Баюк В.Г. Звіт про проведені рятівні археологічні дослідження на території Підгайцівської ср. Луцького р-ну Волинської обл. 2011 року (с. Крупа, с. Підгайці) // Науковий архів ІА НАНУ. Ст. 62, табл. IV.



Додаток І.5. Крупа 2011. Розкоп №1. Споруда №1 зі сходу. Фото.

За: Баюк В.Г. Звіт про проведені рятівні археологічні дослідження на території Підгайцівської с\р. Луцького р-ну Волинської обл. 2011 року (с. Крупа, с. Підгайці) // Науковий архів ІА НАНУ. Ст. 70, фото 11.



Додаток І.6. Крупа 2011. Розкоп №1. Споруда №1 з південного заходу. Фото.
За: Баюк В.Г. Звіт про проведені рятівні археологічні дослідження на території Підгайцівської с\р. Луцького р-ну Волинської обл. 2011 року (с. Крупа, с. Підгайці) // Науковий архів ІА НАНУ. Ст. 70, фото 12.



Додаток І.7. Крупа 2011. Розкоп №1. Споруда №1. Залишки західної стінки.

Фото.

За: Баюк В.Г. Звіт про проведені рятивні археологічні дослідження на території Підгайцівської с\р. Луцького р-ну Волинської обл. 2011 року (с. Крупа, с. Підгайці) // Науковий архів ІА НАНУ. Ст. 71, фото 13.



Додаток І.8. Крупа 2011. Розкоп №1. Споруда №1. Опалювальний пристрій.

Фото.

За: Баюк В.Г. Звіт про проведені рятивні археологічні дослідження на території Підгайцівської с\р. Луцького р-ну Волинської обл. 2011 року (с. Крупа, с. Підгайці) // Науковий архів ІА НАНУ. Ст. 71, фото 14.



Додаток І.9. Крупа, 2011. Споруда №1. Торгова пломба – медальйон. Аверс.
За: Златогорський О.Є., Баюк В.Г. Дослідження на східних околицях Луцька // АДУ, 2011 р. Збірник наукових праць // За ред. Д.Н.Козака. – Луцьк : Волин. старожитності, 2012. – 531 с. Ст. 177, рис. 1.

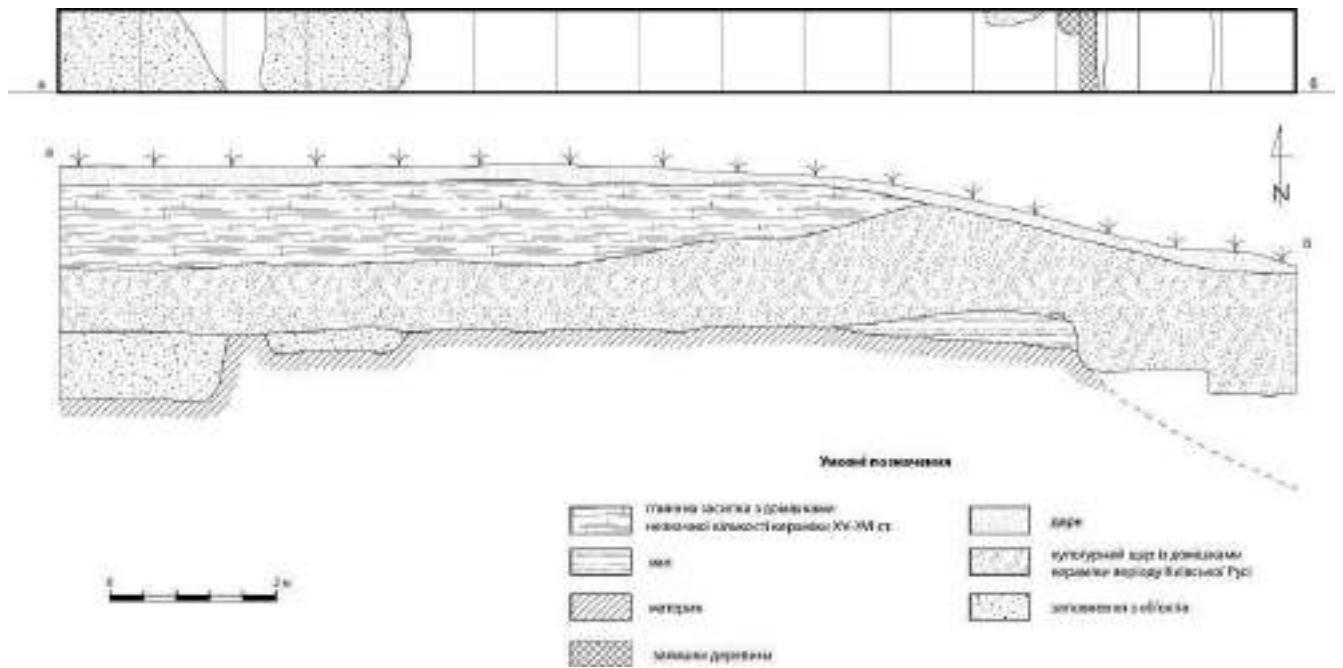


Додаток І.10. Крупа, 2011. Споруда №1. Торгова пломба – медальйон. Аверс. Макрофото.

За: Баюк В.Г. Звіт про проведені рятівні археологічні дослідження на території Підгайцівської ср. Луцького р-ну Волинської обл. 2011 року (с. Крупа, с. Підгайці) // Науковий архів ІА НАНУ. Ст. 76, фото 21.




Додаток І.1. Городище І 2011. Городище. Вигляд від русла р. Черногузка. Фото.




Додаток І.2. Городище І, 2011. Городище. Стратиграфія розвідкової траншеї.
 За: Баюк В.Г. Розвідкові дослідження укріплення поблизу с.Городище І в
 околицях Луцька // АДУ, 2011 р. Збірник наукових праць // За ред. Д.Н.Козака.
 – Луцьк : Волин. старожитності, 2012. – 531 с. Ст. 160, рис. 1.



Додаток І.3. Городище I, 2011. Городище. Розвідкова траншея, видно залишки валу давньоруського часу. Фото.



Додаток І.4. Городище I, 2011. Городище. Культурний шар. 1-10 – кераміка.

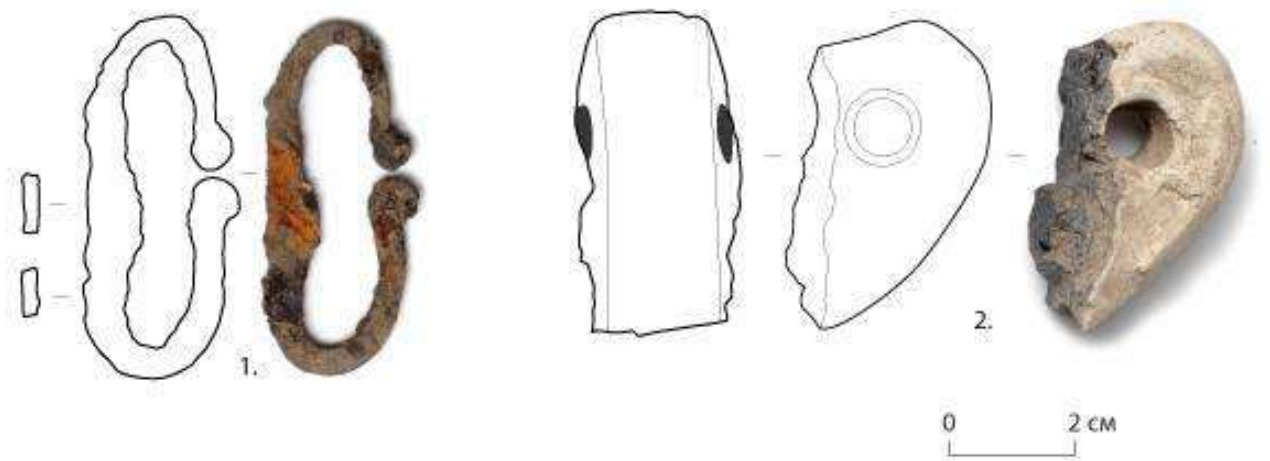


Додаток І.5. Городище I, 2011. Городище. Матеріали з об'єктів. 1,3-4 – кераміка; 2 – чорний метал; 5 – шлак.




Додаток І.6. Городище I, 2011. Городище. Культурний шар. 1-7 – кераміка.

За: Баюк В.Г. Дослідження комплексу пам'яток археології біля с. Городище I Луцького району // Матеріали VI Міжнародної науково-практичної конференції студентів і аспірантів «Молода наука Волині: пріоритети та перспективи досліджень» (14-15 травня 2012 року) : у 3 т. Т. 1. – Луцьк : Волин. нац. ун-т ім. Лесі Українки, 2012. – 228 с. Ст. 12, рис. 1.



Додаток Ї.7. Городище I, 2011. Городище. Культурний шар. 1 – метал; 2 – кераміка.

За: Баюк В.Г. Дослідження комплексу пам'яток археології біля с. Городище I Луцького району // Матеріали VI Міжнародної науково-практичної конференції студентів і аспірантів «Молода наука Волині: пріоритети та перспективи досліджень» (14-15 травня 2012 року) : у 3 т. Т. 1. – Луцьк : Волин. нац. ун-т ім. Лесі Українки, 2012. – 228 с. Ст. 12, рис. 2.



Додаток І.8. Городище I, 2011. Городище. Засипка. 1-3 – кераміка; 4 – кераміка.
 За: Баюк В.Г. Дослідження комплексу пам'яток археології біля с. Городище I
 Луцького району // Матеріали VI Міжнародної науково-практичної конференції
 студентів і аспірантів «Молода наука Волині: пріоритети та перспективи
 досліджень» (14-15 травня 2012 року) : у 3 т. Т. 1. – Луцьк : Волин. нац. ун-т ім.
 Лесі Українки, 2012. – 228 с. Ст. 12, рис. 3.




Додаток І.9. Городище I, 2011. Селище. Культурний шар. 1-7 – кераміка, 8 – метал.

За: Баюк В.Г. Дослідження комплексу пам'яток археології біля с. Городище I Луцького району // Матеріали VI Міжнародної науково-практичної конференції студентів і аспірантів «Молода наука Волині: пріоритети та перспективи досліджень» (14-15 травня 2012 року) : у 3 т. Т. 1. – Луцьк : Волин. нац. ун-т ім. Лесі Українки, 2012. – 228 с. Ст. 12, рис. 4.



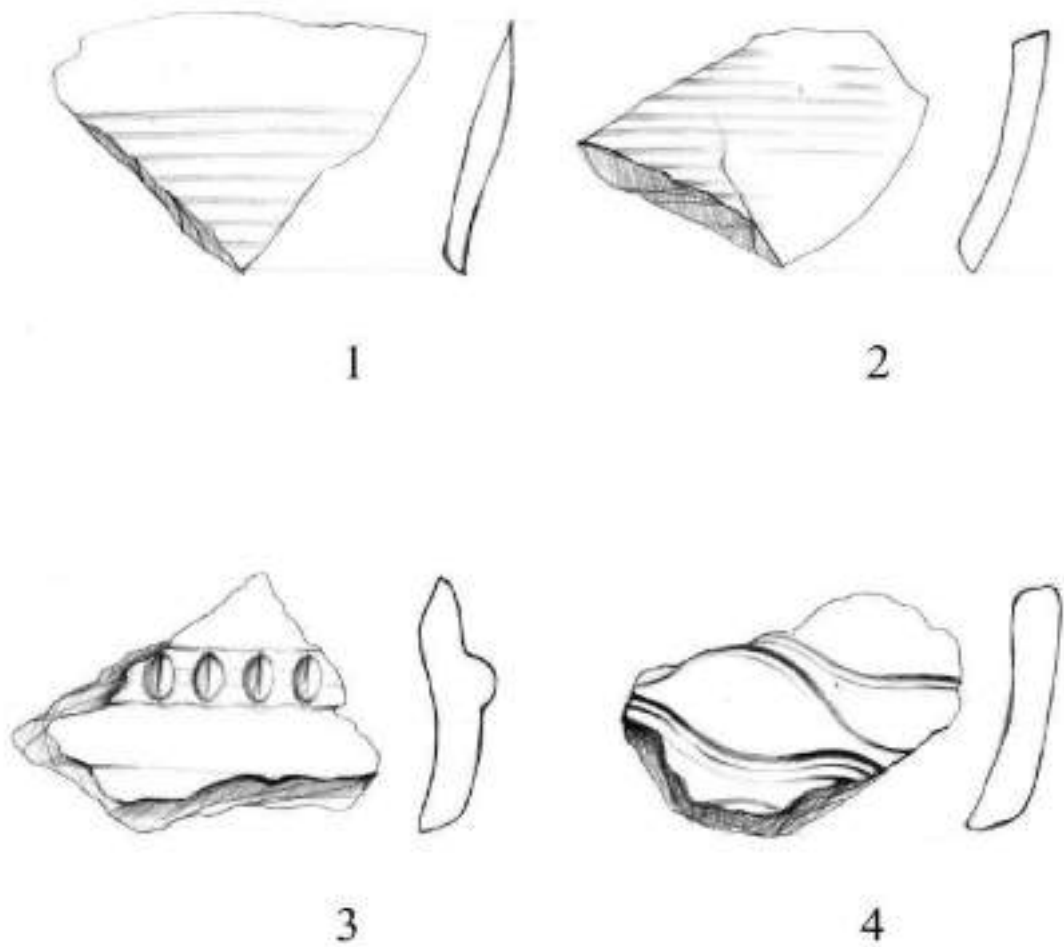
Додаток Й.1. Луцьк 2013, Костел Успіння Діви Марії. Виявлений пілон несучої стіни костелу Домініканців та інженерні комунікації.

За: Баюк В.Г. Звіт про археологічний нагляд за земляними роботами при проведенні благоустрою на території Державного історико-культурного заповідника у місті Луцьку у 2013 році (подвір'я Волинської духовної семінарії (бувшого монастиря ордену домініканців). Науковий архів Інституту археології НАН України.



Додаток Й.2. Луцьк 2014, вул. Караїмська. Гральний жетон із культурного шару.

За: Баяк В.Г. Звіт про проведені археологічні роботи на території Державного історико-культурного заповідника у місті Луцьку у 2014 році. Науковий архів Інституту археології НАН України.



Додаток Й.3. Луцьк 2015, Луцький замок. Фрагменти імпортованих візантійських амфор (1-2) та корчаг місцевого виробництва (3-4).

За: Баюк В.Г. Звіт про проведені археологічні роботи на території Державного історико-культурного заповідника у місті Луцьку у 2015 році. Науковий архів Інституту археології НАН України.




Додаток Й.4. Луцьк 2016, поруч Монастиря Бригідок. Поліхромна кахля XVII-XVIII ст. з двома ангелами із культурного шару.

За: Баяк В.Г. Звіт про проведені археологічні роботи на території Державного історико-культурного заповідника у місті Луцьку у 2016 році. Науковий архів Інституту археології НАН України.



Додаток Й. 5. Луцьк 2016, вул. Данила Галицького. Реставрована корчага із культурного шару розкопу.

За: Баюк В.Г. Звіт про проведені археологічні роботи на території Державного історико-культурного заповідника у місті Луцьку у 2016 році. Науковий архів Інституту археології НАН України.



Додаток Й.6. Луцьк 2016, вул. Данила Галицького. Реставровані археологічні знахідки із культурного шару розкопу.

За: Баюк В.Г. Звіт про проведені археологічні роботи на території Державного історико-культурного заповідника у місті Луцьку у 2016 році. Науковий архів Інституту археології НАН України.



Додаток Й. 7. Місце давньої переправи Луцька за сторони Рованець. Територія розвідкових археологічних досліджень 2016-2017 років.

За: Баяк В.Г. Середньовічна переправа Лучеська (за матеріалами археологічної локалізації та розвідкових досліджень пам'ятки) \ \ Нові дослідження пам'яток козацької доби в Україні. Збірник наукових праць. // За ред. О.М.Титової – К.: Центр пам'яткознавства НАН України і УТОПІК, 2017. – Вип. 26. – 572 с. Ст. 54-61.



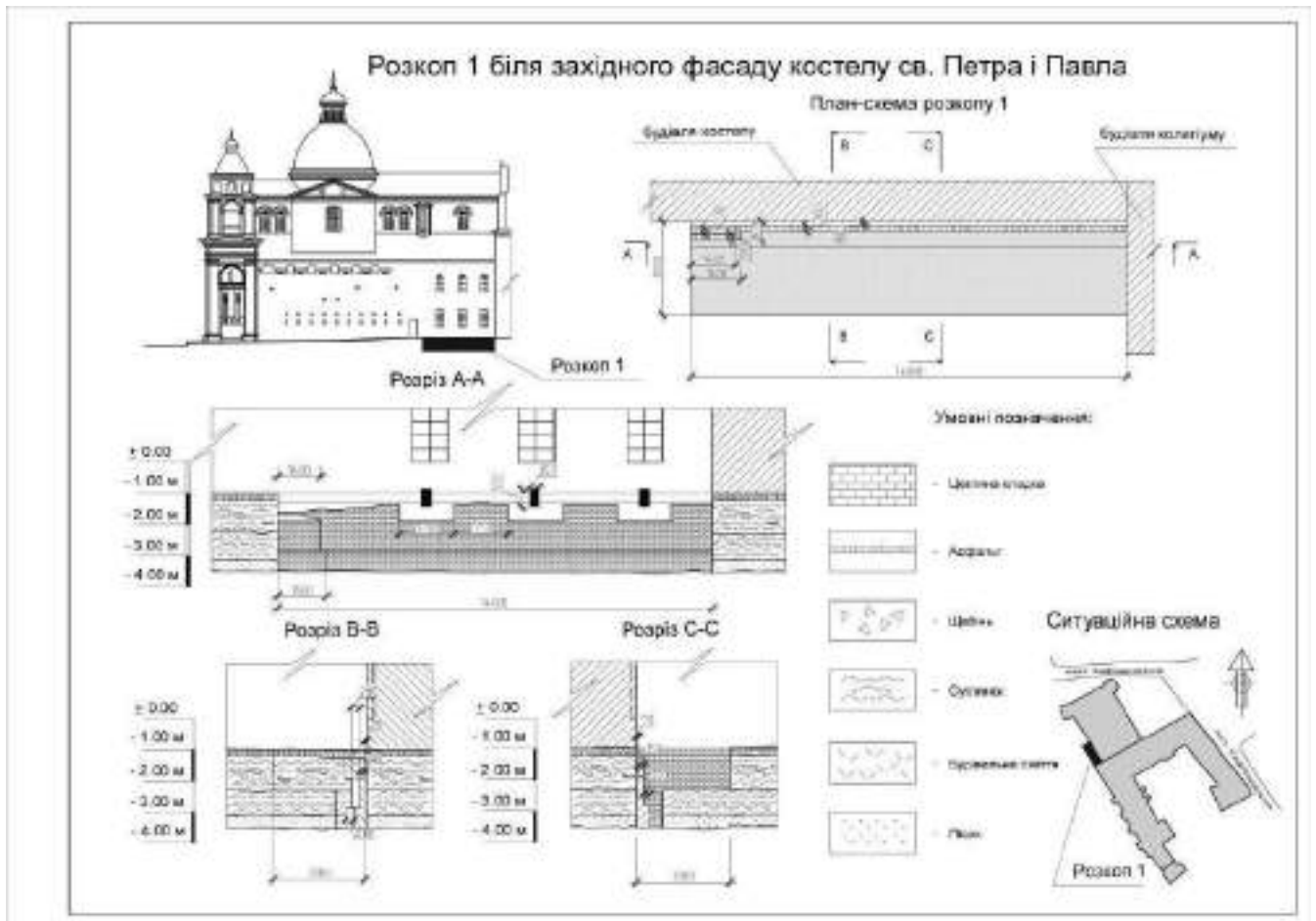
Додаток К.1. Луцьк 2019, Костел Петра і Павла. Дослідження південно-західного кута споруди. Фундамент костелу. Відкриття системи повітряних продух до I та II ярусу підземель.

За: Звіт про проведені археологічні роботи на території Державного історико-культурного заповідника у місті Луцьку у 2019 році (Продовження досліджень подвіря Кафедрального костелу Святих Апостолів Петра і Павла). Науковий архів Інституту археології НАН України.



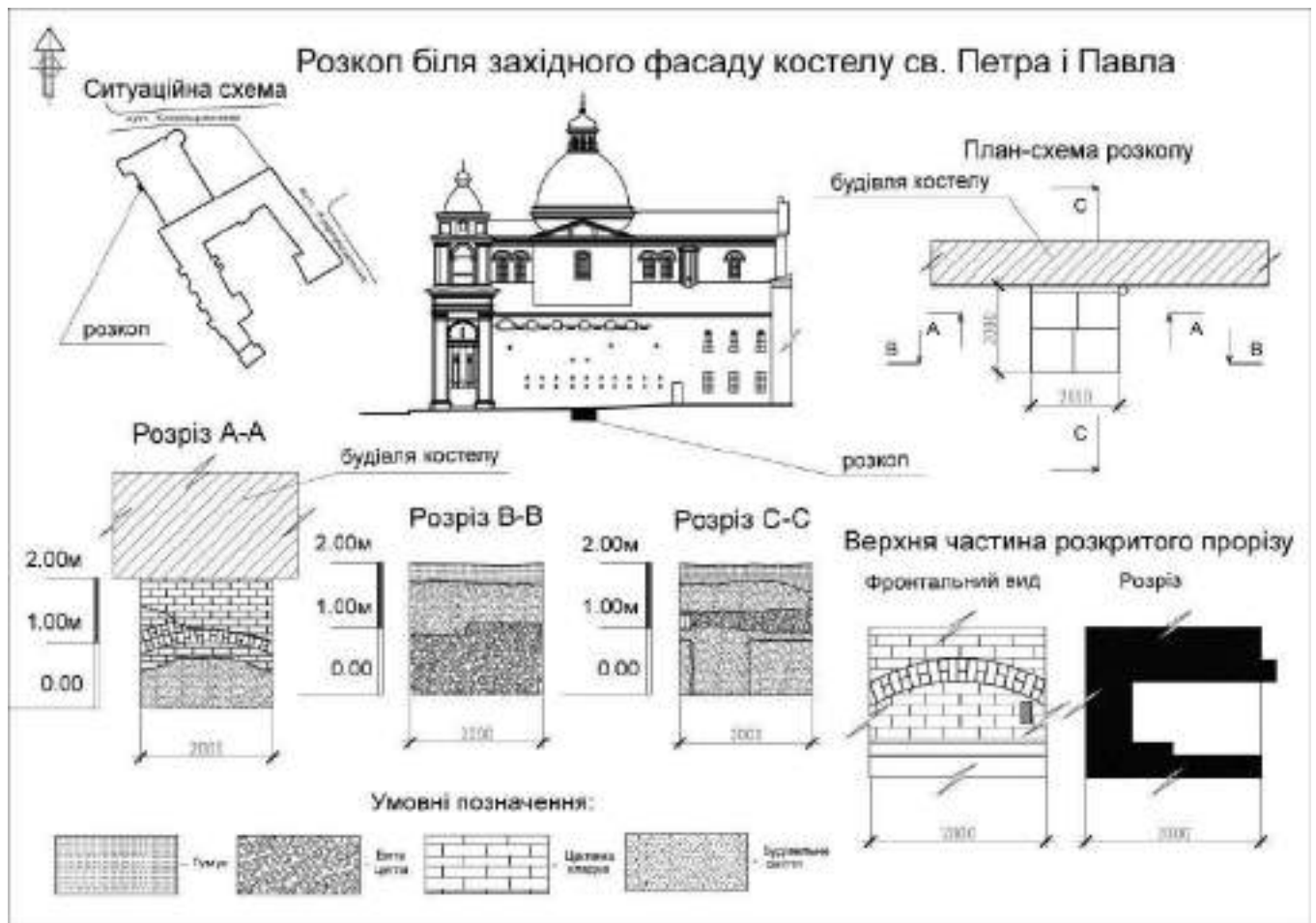
Додаток К.2. Луцьк 2019, Костел Петра і Павла. Дослідження південно-західного кута споруди. Відкриття системи повітряних продох до I та II ярусу підземель.

За: Звіт про проведені археологічні роботи на території Державного історико-культурного заповідника у місті Луцьку у 2019 році (Продовження досліджень подвіря Кафедрального костелу Святих Апостолів Петра і Павла). Науковий архів Інституту археології НАН України.



Додаток К.3. Луцьк 2019, Костел Петра і Павла. Схема досліджень, загальний план та розрізи.

За: Звіт про проведені археологічні роботи на території Державного історико-культурного заповідника у місті Луцьку у 2019 році (Продовження досліджень подвір'я Кафедрального костелу Святих Апостолів Петра і Павла). Науковий архів Інституту археології НАН України.



Додаток Л.1. Луцьк 2017, Костел Петра і Павла. Схема, загальний план та розрізи археологічних досліджень при західному мурі Кафедрального костелу Святих Апостолів Петра і Павла.

За: Археологічні роботи в Державному історико-культурному заповіднику м. Луцька // АДУ, 2017 р. Збірник наукових статей // За ред. Ю.В.Болтрика. – Київ: Стародавній світ, 2019. – 390 с. С. 8-9.



Додаток Л.2. Луцьк 2020-2021, Башта Чорторийських та Колегіум єзуїтів. Плани та розгортки. М 1:200.

За: Баюк В.Г. Звіт про проведені комплексні наукові археологічні дослідження муру Окольного замку та підземель Башти Чорторийських і Колегіуму єзуїтів у Луцьку в 2020-2021 рр. / Науковий архів Інституту археології НАН України.



Додаток Л.3. Луцьк 2020-2021, Башта Чорторийських та Колегіум єзуїтів. Плани та розгортки. М 1:200.

За: Баюк В.Г. Звіт про проведені комплексні наукові археологічні дослідження муру Окольного замку та підземель Башти Чорторийських і Колегіуму єзуїтів у Луцьку в 2020-2021 рр. / Науковий архів Інституту археології НАН України.



Додаток Л.4. Луцьк 2020-2021, Башта Чорторийських та Колегіум єзуїтів. Плани та розгортки. М 1:200.

За: Баюк В.Г. Звіт про проведені комплексні наукові археологічні дослідження муру Окольного замку та підземель Башти Чорторийських і Колегіуму єзуїтів у Луцьку в 2020-2021 рр. / Науковий архів Інституту археології НАН України.



Додаток Л.5. Луцьк 2020-2021, Башта Чорторийських та Колегіум єзуїтів. Плани та розгортки. М 1:200.

За: Баюк В.Г. Звіт про проведені комплексні наукові археологічні дослідження муру Окольного замку та підземель Башти Чорторийських і Колегіуму єзуїтів у Луцьку в 2020-2021 рр. / Науковий архів Інституту археології НАН України.

Підвальні приміщення 5 та 6 під колегіумом єзуїтів

План-схема приміщення 2

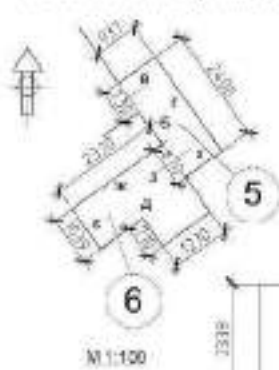
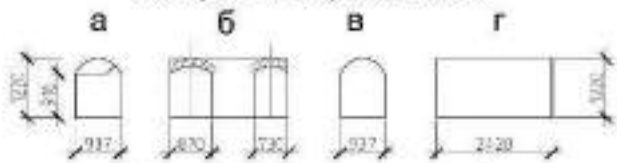


Фото стіни "а"



Розгортка стін приміщення 5



Розгортка стін приміщення 6

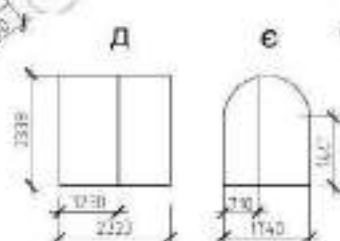


Фото фрагменту стіни "б"



Ж



з

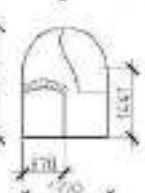


Фото фрагменту стіни "з"



Ситуаційна схема



План-схема підвальних приміщень під Оборонною вежею та колегіумом єзуїтів з виділеними приміщеннями 5 та 6



Додаток Л.6. Луцьк 2020-2021, Башта Чорторийських та Колегіум єзуїтів. Плани та розгортки. М 1:200.

За: Баюк В.Г. Звіт про проведені комплексні наукові археологічні дослідження муру Окольного замку та підземель Башти Чорторийських і Колегіуму єзуїтів у Луцьку в 2020-2021 рр. / Науковий архів Інституту археології НАН України.



Додаток Л.7. Луцьк 2020-2021, Башта Чорторийських та Колегіум єзуїтів. Плани та розгортки. М 1:200.

За: Баюк В.Г. Звіт про проведені комплексні наукові археологічні дослідження муру Окольного замку та підземель Башти Чорторийських і Колегіуму єзуїтів у Луцьку в 2020-2021 рр. / Науковий архів Інституту археології НАН України.



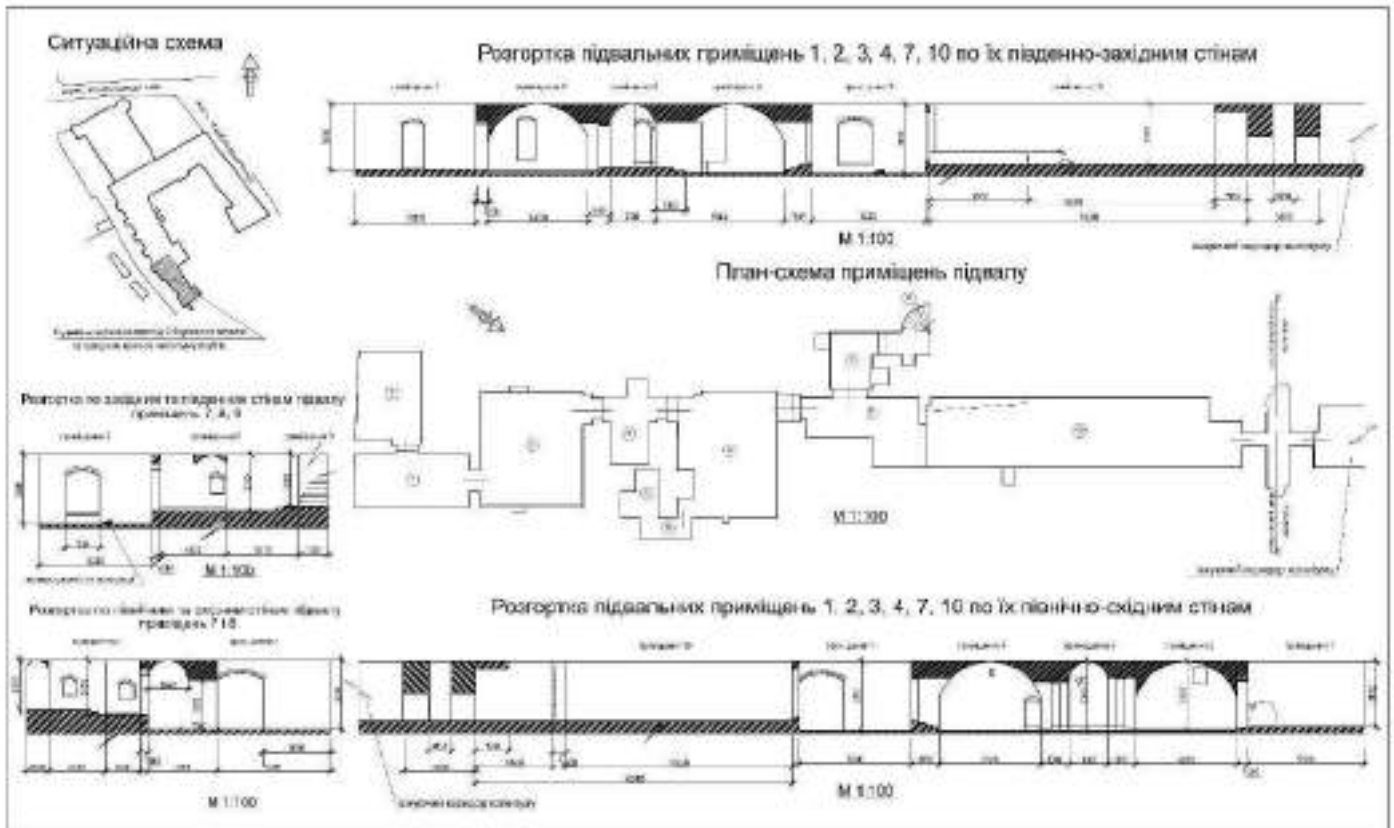
Додаток Л.8. Луцьк 2020-2021, Башта Чорторийських та Колегіум єзуїтів. Плани та розгортки. М 1:200.

За: Баюк В.Г. Звіт про проведені комплексні наукові археологічні дослідження муру Окольного замку та підземель Башти Чорторийських і Колегіуму єзуїтів у Луцьку в 2020-2021 рр. / Науковий архів Інституту археології НАН України.



Додаток Л.9. Луцьк 2020-2021, Башта Чорторийських та Колегіум єзуїтів. Плани та розгортки. М 1:200.

За: Баюк В.Г. Звіт про проведені комплексні наукові археологічні дослідження муру Окольного замку та підземель Башти Чорторийських і Колегіуму єзуїтів у Луцьку в 2020-2021 рр. / Науковий архів Інституту археології НАН України.



Додаток Л.10. Луцьк 2020-2021, Башта Чорторійських та Колегіум єзуїтів.

Розгортки. М 1:200.

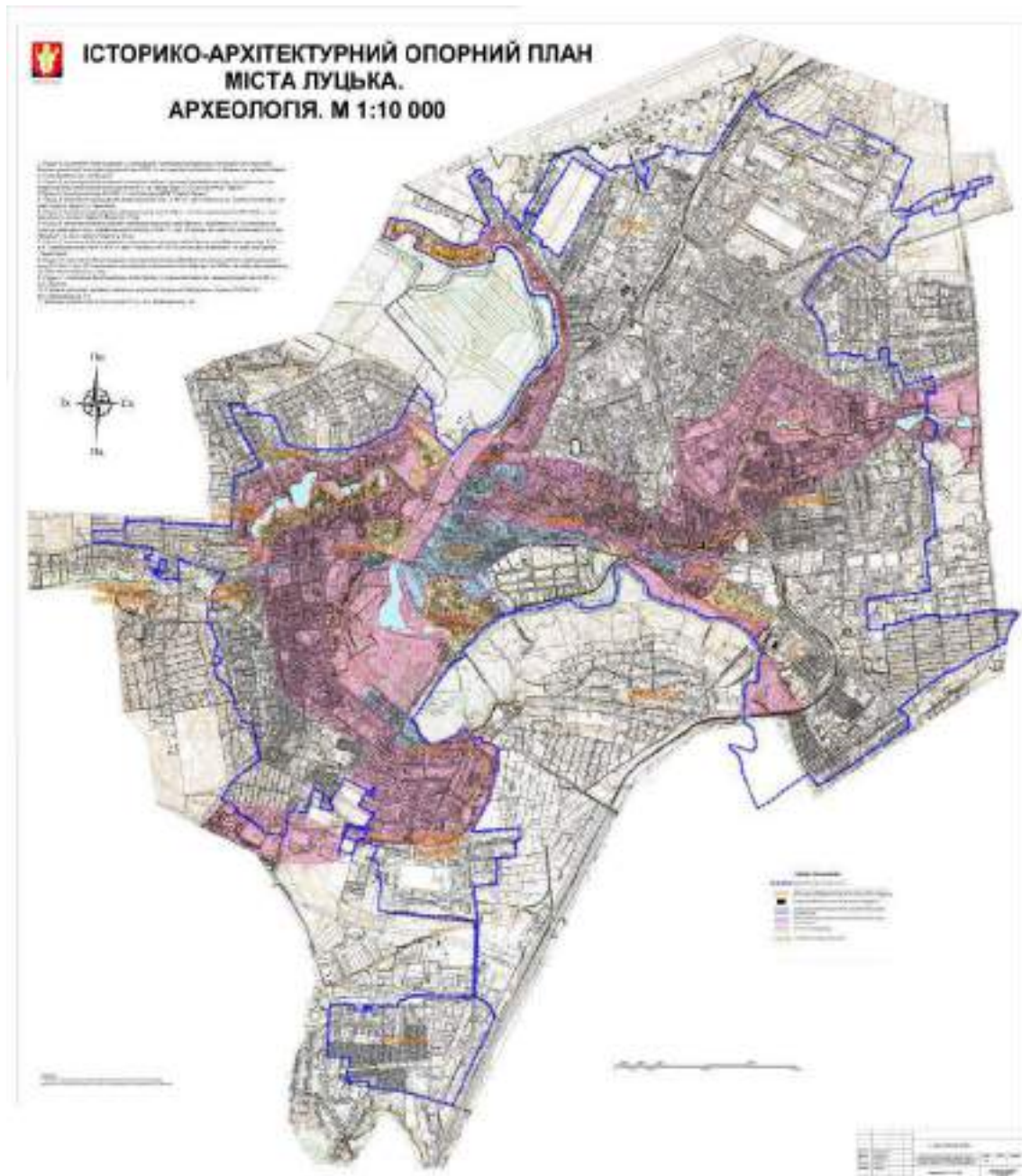
За: Баюк В.Г. Звіт про проведені комплексні наукові археологічні дослідження муру Окольного замку та підземель Башти Чорторійських і Колегіуму єзуїтів у Луцьку в 2020-2021 рр. / Науковий архів Інституту археології НАН України.



Додаток Л.11. Луцьк 2020-2021, Башта Чорторийських та Колегіум єзуїтів.

Розгортки. М 1:200.

За: Баяк В.Г. Звіт про проведені комплексні наукові археологічні дослідження муру Окольного замку та підземель Башти Чорторийських і Колегіуму єзуїтів у Луцьку в 2020-2021 рр. / Науковий архів Інституту археології НАН України.



159. Чинний Історико-архітектурний опорний план міста Луцька, затверджений Наказом Міністерства культури та інформаційної політики України. Археологія. Розробка В.Г. Баюка на основі матеріалів дослідження.